

Kreisarchiv Stormarn B 60

Kreisarchiv Stormarn

Bestand B 60

224



Kreisarchiv Stormarn B 60

1

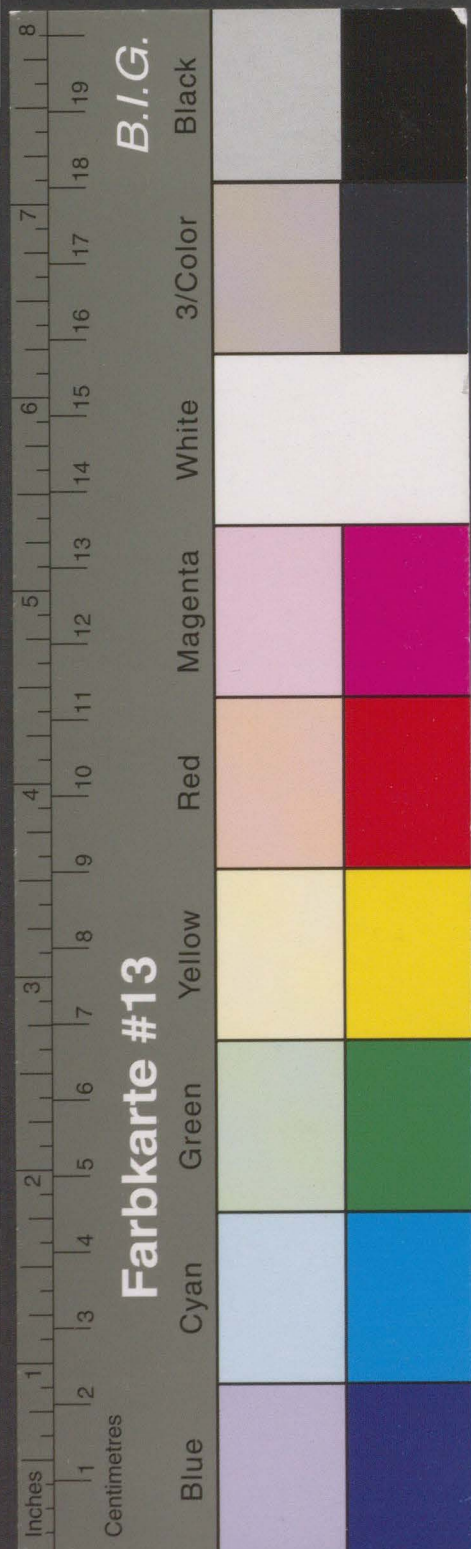


KREIS STORMARN

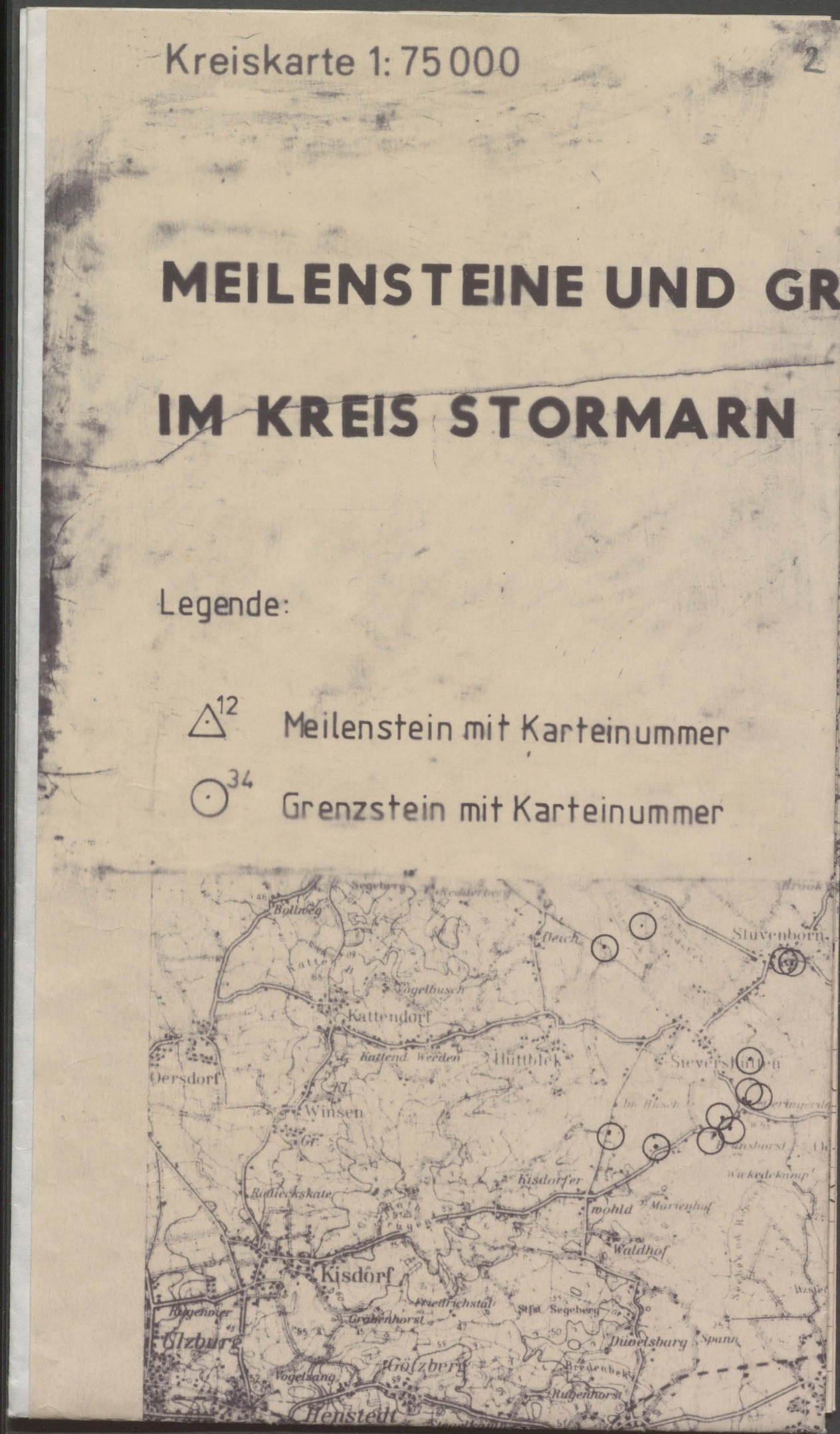

DENKMALSCHUTZKARTEI

MEILENSTEINE



GRENZSTEINE



Kreisarchiv Stormarn B 60



MEILENSTEINE UND GRENZSTEINE IM KREIS STORMARN

- Legende:
-  Meilenstein mit Kartennummer
 -  Grenzstein mit Kartennummer



Datum	Meilenstein-Nr.	Grenzstein-Nr.	Datum	Meilenstein-Nr.	Grenzstein-Nr.
2.11.79	1-13, SE1-SE2, HHI-HH3	1 - 53	2.6.9.85		
8.1.80		54 - 59	29.3.89	129 + 131 - 140	
29.2.80		60 - 68		141 - 146	Korr. 118+119
23.12.80	SE 3 - 9	69 - 90			
27.8.82		SE + RZ o. Nr.			
12.3.85		91 - 121, SE o.N.			
		122 - 126 + 128			


MEILENSTEINE UND GRENZSTEINE
IM KREIS STORMARN
UND UMGEBUNG




Kreisarchiv Stormarn B 60



MEILENSTEINE




Kreisarchiv Stormarn B 60




4

Kreis Stormarn Meilensteine Stand: 11. AUG. 1983

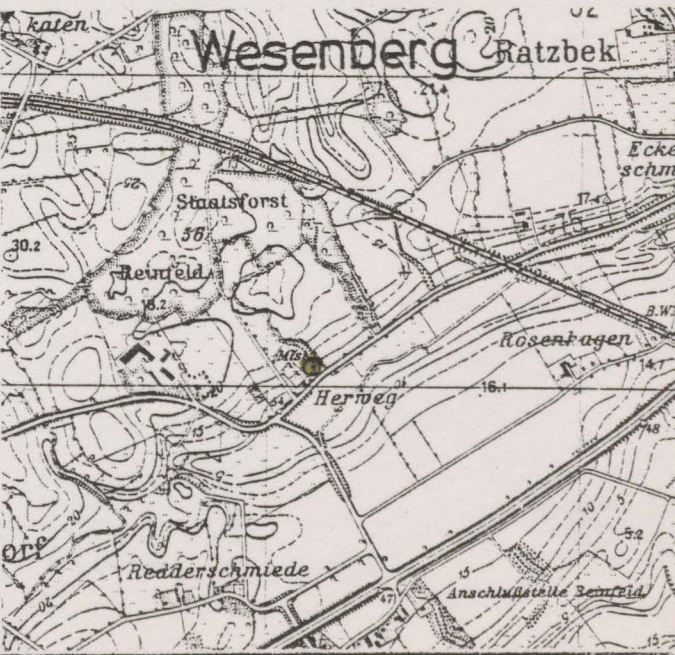
Gemeinde	Wohnplatz	Mar- kie- rung	Objekt
Wesenberg	Herweg	D	Ganzmeilenstein 1840
Reinfeld	Reinfeld	D	Halb- " 1840
Bad Oldesloe	Kneeden	D	Ganz- " 1840
Bad Oldesloe	Bad Oldesloe	D	Halb- " 1840
Bad Oldesloe	Blumendorf	D	Ganz- " 1840
Neritz	Floggensee	D	Halb- " 1840
Bargfeld-Ste- gen	Bargfeld- Rögen	D	Ganz- " 1840
Bargfeld-Ste- gen	Bargfeld	D	Halb- " 1840
Tangstedt	Bützberg	D	Halb- " 1840
Bargteheide	Bargteheide	D	Ganz- " 1843
Bargteheide	B 75	D	Halb- " 1843
Ahrensburg	Ahrensburg	D	Ganz- " 1843
Ahrensburg	Wulfsdorf	D	Halb- " 1843




Kreisarchiv Stormarn B 60



KREIS/ STADT OD	WOHNPLATZ (GEMEINDE)	Groß Wesenberg Wohnplatz Herweg	OBJEKT/ GEBÄUDE	Meilenstein	D 22.7.92
	FLURBEZ.		GRUNDBUCH		
GEBÄUDE-DATEN	MASZÉ	h ca. 1,80 m	DATIERUNG	1840	5
	EIGENTÜMER	Bundesrepublik Deutschland (Bundesstraßenverwaltung)	NUTZER		
BESCHREIBUNG	<p>Meilenstein an^{der} Nordseite der B 75, östlich Reinfeld. Leicht verjüngter Zylinder aus rotem Granit, mit flacher Kegelspitze und Königswappen. Inschrift: (links) ALTONA/8 M// (vorn) -Krone-/-Monogramm:- CR VIII/1840// (rechts) LÜBECK/ 1 $\frac{1}{2}$ M.</p>				
BEWERTUNG	ARCHITEKTON. WERT	+			Nr. 1
	HISTORISCHER WERT	+	+		
	STÄDTEBAUL. WERT				
	ORTSTYP. BAUWERT				
	GESAMTGEBAUDE				
	FASSADE				
	INNERES				
	ARCHITEKT. DETAIL				
	LANDSCHAFTSBEZUG				
	SILHOUETTE				
	ÖRTL. WAHRZEICHEN				
	SELTENER BAUTYP				
	EINZELGEBAUDE				
	RAUMBILDUNG				
	GRUPPENBILDUNG				
REIHENBILDUNG		+			
BEARBEITER	vH	-	KM		
BEWERTUNGSDATUM	19	9	79		
KARTEN / PLÄNE	GRUNDRISSSE - AUFRISSE - SCHNITTE - DETAILS		GRUNDKARTE 1:25000 (AUSSCHNITT)		






Kreisarchiv Stormarn B 60

GEBÄUDE-DATEN	KREIS/ STADT OD	WOHNPLATZ (GEMEINDE)	Reinfeld	OBJEKT/ GEBÄUDE	Meilenstein an der B 75	D 22.7.92
	FLURBEZ.			GRUNDBUCH		
	MASSE	h ca. 1,25 m	DATIERUNG	1840	6	
BESCHREIBUNG	EIGENTÜMER	Bundesrepublik Deutschland (Bundesstraßenverwaltung)		NUTZER		
	Halbmeilenstein an der Nordseite der B 75, westlich von Reinfeld. Leicht verjüngter Zylinder aus rötlichem Granit, mit flacher Kegelspitze und Königswappen. Inschrift: -Krone-/-Monogramm:- CR VIII/1840/1 M. <div style="text-align: center;">2</div>					
BEWERTUNG	ARCHITEKTON. WERT	+				Nr. 2
	HISTORISCHER WERT	+	+			
	STÄDTEBAUL. WERT					
	ORTSTYP. BAUWERT					
	GESAMTGEBÄUDE					
	FASSADE					
	INNERES					
	ARCHITEKT. DETAIL					
	LANDSCHAFTSBEZUG					
	SILHOUETTE					
	ÖRTL. WAHRZEICHEN					
	SELTENER BAUTYP.					
	EINZELGEBÄUDE					
	RAUMBILDUNG					
	GRUPPENBILDUNG					
REIHENBILDUNG		+				
BEARBEITER		vE	- KM			
BEWERTUNGSDATUM		19	9	79		
KARTEN / PLÄNE	GRUNDRISSE - AUFRISSE - SCHNITTE - DETAILS			GRUNDKARTE 1:25000 (AUSSCHNITT)		






Kreisarchiv Stormarn B 60

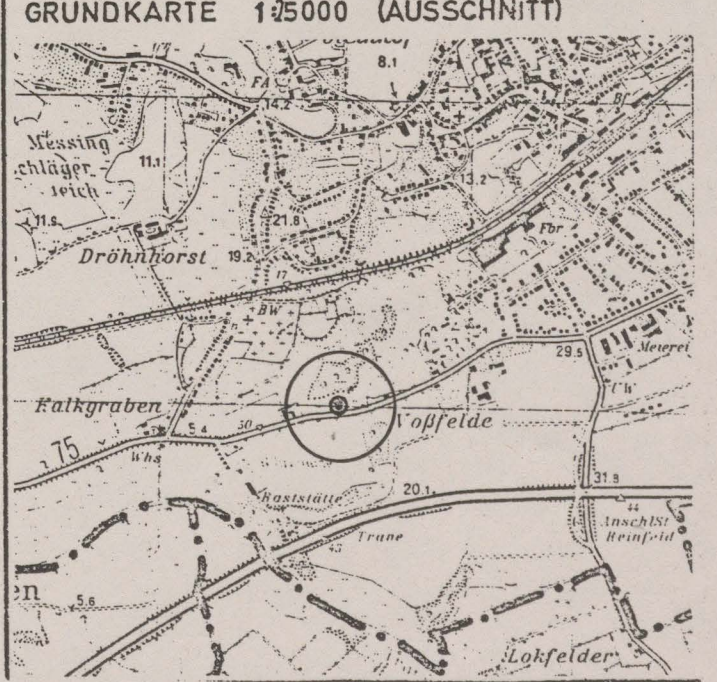
GEBÄUDE-DATEN	KREIS/ STADT OD	WOHNPLATZ (GEMEINDE) Reinfeld	OBJEKT / Halbm GEBÄUDE an der B 75	D
	FLURBEZ.	Flur 8, Flurstück 50/43	GRUNDBUCH	Bl. 121 von Hamberge
	MASSE	h ca. 1,25 m	DATIERUNG	1840
GEBÄUDE-DATEN	EIGENTÜMER	Bundesrepublik Deutschland (Bundesstraßenverwaltung)	NUTZER	

BESCHREIBUNG
 Halbmeilenstein an der Nordseite der B 75, westlich von Reinfeld. Leicht verjüngter Zylinder aus rötlichem Granit, mit flacher Kegelspitze und Königs-~~wappen~~ *Monogramm*.
 Inschrift: -Krone-/Monogramm:- CR VIII/1840/1/2 M. *die Basis als kreisrunde Kehle auf einem quadratischen Sockel*
[Christian Per VIII.]

ARCHITEKTON. WERT	+		
HISTORISCHER WERT	+	+	
STÄDTEBAUL. WERT			
ORTSTYP. BAUWERT			
GESAMTGEBÄUDE			
FASSADE			
INNERES			
ARCHITEKT. DETAIL			
LANDSCHAFTSBEZUG			
SILHOUETTE			
ÖRTL. WAHRZEICHEN			
SELTENER BAUTYP			
EINZELGEBÄUDE			
RAUMBILDUNG			
GRUPPENBILDUNG			
REIHENBILDUNG	+		
BEARBEITER	VE	-	KM
BEWERTUNGSDATUM	19	9	79




KARTEN / PLÄNE
 GRUNDRISSE - AUFRISSE - SCHNITTE - DETAILS







Kreisarchiv Stormarn B 60



GEBÄUDE-DATEN	KREIS/ STADT OD	WOHNPLATZ (GEMEINDE)	Bad Oldesloe OT Kneeden	OBJEKT/ GEBÄUDE	Meilenstein an der B 75																																																																																																														
	FLURBEZ.			GRUNDBUCH																																																																																																															
	MASSE	h ca. 1,80 m		DATIERUNG	1840																																																																																																														
	EIGENTÜMER	Bundesrepublik Deutschland (Bundesstraßenverwaltung)		NUTZER																																																																																																															
BESCHREIBUNG	Meilenstein an der Nordseite der B 75, ca. bei Kilometerstein 46,5. Leicht verjüngter Zylinder aus rotem Granit mit flacher Kegelspitze und Königswappen. Inschrift: (links) ALTONA/7 M//(vorn) -Krone-/-Monogramm:- CR VIII/1840// (rechts) LÜBECK/ 2 $\frac{1}{2}$ M.																																																																																																																		
	<table border="1"> <tr> <td>ARCHITEKTON. WERT</td> <td>+</td> <td></td> <td></td> <td></td> <td></td> <td rowspan="10" style="text-align: center; vertical-align: middle;">Nr. 3</td> <td rowspan="10"> </td> </tr> <tr> <td>HISTORISCHER WERT</td> <td>+</td> <td>+</td> <td></td> <td></td> <td></td> </tr> <tr> <td>STÄDTEBAUL. WERT</td> <td></td> <td></td> <td></td> <td></td> <td></td> </tr> <tr> <td>ORTSTYP. BAUWERT</td> <td></td> <td></td> <td></td> <td></td> <td></td> </tr> <tr> <td>GESAMTGEBÄUDE</td> <td></td> <td></td> <td></td> <td></td> <td></td> </tr> <tr> <td>FASSADE</td> <td></td> <td></td> <td></td> <td></td> <td></td> </tr> <tr> <td>INNERES</td> <td></td> <td></td> <td></td> <td></td> <td></td> </tr> <tr> <td>ARCHITEKT. DETAIL</td> <td></td> <td></td> <td></td> <td></td> <td></td> </tr> <tr> <td>LANDSCHAFTSBEZUG</td> <td></td> <td></td> <td></td> <td></td> <td></td> </tr> <tr> <td>SILHOUETTE</td> <td></td> <td></td> <td></td> <td></td> <td></td> </tr> <tr> <td>ÖRTL. WAHRZEICHEN</td> <td></td> <td></td> <td></td> <td></td> <td></td> </tr> <tr> <td>SELTENER BAUTYP</td> <td></td> <td></td> <td></td> <td></td> <td></td> </tr> <tr> <td>EINZELGEBÄUDE</td> <td></td> <td></td> <td></td> <td></td> <td></td> </tr> <tr> <td>RAUMBILDUNG</td> <td></td> <td></td> <td></td> <td></td> <td></td> </tr> <tr> <td>GRUPPENBILDUNG</td> <td></td> <td></td> <td></td> <td></td> <td></td> </tr> <tr> <td>REIHENBILDUNG</td> <td></td> <td>+</td> <td></td> <td></td> <td></td> </tr> <tr> <td>BEARBEITER</td> <td></td> <td>vH</td> <td>-</td> <td>KM</td> <td></td> </tr> <tr> <td>BEWERTUNGSDATUM</td> <td>19</td> <td>9</td> <td>79</td> <td></td> <td></td> </tr> </table>						ARCHITEKTON. WERT	+					Nr. 3		HISTORISCHER WERT	+	+				STÄDTEBAUL. WERT						ORTSTYP. BAUWERT						GESAMTGEBÄUDE						FASSADE						INNERES						ARCHITEKT. DETAIL						LANDSCHAFTSBEZUG						SILHOUETTE						ÖRTL. WAHRZEICHEN						SELTENER BAUTYP						EINZELGEBÄUDE						RAUMBILDUNG						GRUPPENBILDUNG						REIHENBILDUNG		+				BEARBEITER		vH	-	KM		BEWERTUNGSDATUM	19	9	79	
ARCHITEKTON. WERT	+					Nr. 3																																																																																																													
HISTORISCHER WERT	+	+																																																																																																																	
STÄDTEBAUL. WERT																																																																																																																			
ORTSTYP. BAUWERT																																																																																																																			
GESAMTGEBÄUDE																																																																																																																			
FASSADE																																																																																																																			
INNERES																																																																																																																			
ARCHITEKT. DETAIL																																																																																																																			
LANDSCHAFTSBEZUG																																																																																																																			
SILHOUETTE																																																																																																																			
ÖRTL. WAHRZEICHEN																																																																																																																			
SELTENER BAUTYP																																																																																																																			
EINZELGEBÄUDE																																																																																																																			
RAUMBILDUNG																																																																																																																			
GRUPPENBILDUNG																																																																																																																			
REIHENBILDUNG		+																																																																																																																	
BEARBEITER		vH	-	KM																																																																																																															
BEWERTUNGSDATUM	19	9	79																																																																																																																
KARTEN / PLÄNE	GRUNDRISSE - AUFRISSE - SCHNITTE - DETAILS																																																																																																																		
	GRUNDKARTE 1:5000 (AUSSCHNITT) 																																																																																																																		



Kreisarchiv Stormarn B 60



KARTEN / PLÄNE

GRUNDRISS - AUFRISSE - SCHNITTE - DETAILS



BEWERTUNG

ARCHITEKTON. WERT	+		
HISTORISCHER WERT	+	+	
STÄDTEBAUL. WERT			
ORTSTYP. BAUWERT			
GESAMTGEBAUDE			
FASSADE			
INNERES			
ARCHITEKT. DETAIL			
LANDSCHAFTSBEZUG			
SILHOUETTE			
ÖRTL. WAHRZEICHEN			
SELTENER BAUTYP			
EINZELGEBAUDE			
RAUMBILDUNG			
GRUPPENBILDUNG			
REIHENBILDUNG	+		
BEARBEITER	VH	-	KM
BEWERTUNGSDATUM	19	9	79

Nr 4
vorläufiges Foto (wegen Baustellen vom Standort entfernt)




BESCHREIBUNG



Halbmeilenstein an der B 75. Leicht verjüngter Zylinder aus rotem Granit mit flacher Kegelspitze und Königswappen.
 Inschrift: -Krone-/-Monogramm:- CR VIII/1/2 M.


GEBAUDE-DATEN

KREIS/STADT OD	WOHNPLATZ (GEMEINDE)	Bad Oldesloe	OBJEKT/GEBAUDE	Meilenstein Lübecker Tor	D 22.7.92
FLURBEZ.	MASSE	h ca. 1,25 m	GRUNDBUCH	DATIERUNG	
EIGENTÜMER	Bundesrepublik Deutschland (Bundesstraßenverwaltung)		NUTZER		9




Kreisarchiv Stormarn B 60





Kreisarchiv Stormarn B 60







Kreisarchiv Stormarn B 60

AS
Axel Springer Verlag AG
⊗ Verleger Handort

Aufn.: T. Scharlau
Aufn. 30.4.92
Heilbrücken in Bad Oldesloe-Baumstedt



Kreisarchiv Stormarn B 60




KARTEN / PLÄNE

BESCHREIBUNG

BEWERTUNG

GEBÄUDE-DATEN

KREIS/ STADT OD	WOHNPLATZ (GEMEINDE) Neritz	OBJEKT/ GEBÄUDE Halbmeilenstein	 D
FLURBEZ.		GRUNDBUCH	22.7.92
MASZE	h ca. 1,25 m	DATIERUNG	1840
EIGENTÜMER	Bundesrepublik Deutschland (Bundesstraßenverwaltung)	NUTZER	14

Halbmeilenstein an der Nordseite der B 75, in Höhe der Ausfahrt Floggensee.
Leicht verjüngter Zylinder aus rotem Granit mit flacher Kegelspitze und Königs-
wappen.
Inchrift: -Krone-/-Monogramm:- CR VIII/1840/1 M.
2.

ARCHITEKTON. WERT	+		
HISTORISCHER WERT	+	+	
STÄDTEBAUL. WERT			
ORTSTYP. BAUWERT			
GESAMTGEBAUDE			
FASSADE			
INNERES			
ARCHITEKT. DETAIL			
LANDSCHAFTSBEZUG			
SILHOUETTE			
ÖRTL. WAHRZEICHEN			
SELTENER BAUTYP			
EINZELGEBAUDE			
RAUMBILDUNG			
GRUPPENBILDUNG			
REIHENBILDUNG	+		
BEARBEITER	VH	-	KM
BEWERTUNGSDATUM	19	9	79

Nr. 6




GRUNDRISS - AUFRISSE - SCHNITTE - DETAILS

GRUNDKARTE 1:25000 (AUSSCHNITT)






Kreisarchiv Stormarn B 60









GEBÄUDE-DATEN	KREIS/ STADT OD	WOHNPLATZ (GEMEINDE) Bargfeld-Stegen	OBJEKT/ GEBÄUDE Meilenstein	D
	FLURBEZ.		GRUNDBUCH	22.7.92
	MASSE	h ca. 1,80 m	DATIERUNG	15
	EIGENTÜMER	Bundesrepublik Deutschland (Bundesstraßenverwaltung)	NUTZER	
BESCHREIBUNG	Meilenstein östlich Bargfeld-Rögen an der Nordseite der L 82. Leicht verjüngter Zylinder aus rotem Granit mit flacher Kegelspitze und Königswappen. Inschrift: (links) ALTONA/5 M//(vorn) -Krone-/-Monogramm:- CR VIII/1840//(rechts) LÜBECK/4 $\frac{1}{2}$ M.			
	Nr. 7			
BEWERTUNG	ARCHITEKTON. WERT	+		
	HISTORISCHER WERT	+	+	
	STÄDTEBAUL. WERT			
	ORTSTYP. BAUWERT			
	GESAMTGEBÄUDE			
	FASSADE			
	INNERES			
	ARCHITEKT. DETAIL			
	LANDSCHAFTSBEZUG			
	SILHOUETTE			
	ÖRTL. WAHRZEICHEN			
	SELTENER BAUTYP			
	EINZELGEBÄUDE			
	RAUMBILDUNG			
GRUPPENBILDUNG				
REIHENBILDUNG	+			
BEARBEITER	VH	-	KM	
BEWERTUNGSDATUM	19	9	79	
KARTEN / PLÄNE	GRUNDRISS - AUFRISSE - SCHMITTE - DETAILS		GRUNDKARTE 1:25000 (AUSSCHNITT)	






Kreisarchiv Stormarn B 60



GEBÄUDE-DATEN	KREIS/ STADT OD	WOHNPLATZ (GEMEINDE)	Bargfeld-Stegen	OBJEKT/ GEBÄUDE	Meilenstein																																																																										
	FLURBEZ.			GRUNDBUCH			22.7.92																																																																								
	MASSE	h ca. 1,25 m		DATIERUNG	1840	16																																																																									
	EIGENTÜMER	Bundesrepublik Deutschland (Bundesstraßenverwaltung)		NUTZER																																																																											
BESCHREIBUNG	Halbmeilenstein an der Nordseite der L 82 in Bargfeld-Stegen. Leicht verzüngrter Zylinder aus grauem Granit mit flacher Kegelspitze und Königswappen. Inschrift: -Krone-/Monogramm:- CR VIII/1840/1 M. <div style="text-align: right;">2</div>																																																																														
	<table border="1" style="width: 100%;"> <tr> <td>ARCHITEKTON. WERT</td> <td>+</td> <td></td> <td></td> <td rowspan="5" style="vertical-align: top;">Nr. 8</td> <td rowspan="10" style="text-align: center;">  </td> </tr> <tr> <td>HISTORISCHER WERT</td> <td>+</td> <td>+</td> <td></td> </tr> <tr> <td>STÄDTEBAUL. WERT</td> <td></td> <td></td> <td></td> </tr> <tr> <td>ORTSTYP. BAUWERT</td> <td></td> <td></td> <td></td> </tr> <tr> <td>GESAMTGEBÄUDE</td> <td></td> <td></td> <td></td> </tr> <tr> <td>FASSADE</td> <td></td> <td></td> <td></td> </tr> <tr> <td>INNERES</td> <td></td> <td></td> <td></td> </tr> <tr> <td>ARCHITEKT. DETAIL</td> <td></td> <td></td> <td></td> </tr> <tr> <td>LANDSCHAFTSBEZUG</td> <td></td> <td></td> <td></td> </tr> <tr> <td>SILHOUETTE</td> <td></td> <td></td> <td></td> </tr> <tr> <td>ÖRTL. WAHRZEICHEN</td> <td></td> <td></td> <td></td> </tr> <tr> <td>SELTENER BAUTYP</td> <td></td> <td></td> <td></td> </tr> <tr> <td>EINZELGEBÄUDE</td> <td></td> <td></td> <td></td> </tr> <tr> <td>RAUMBILDUNG</td> <td></td> <td></td> <td></td> </tr> <tr> <td>GRUPPENBILDUNG</td> <td></td> <td></td> <td></td> </tr> <tr> <td>REIHENBILDUNG</td> <td>+</td> <td></td> <td></td> </tr> <tr> <td>BEARBEITER</td> <td></td> <td>vH</td> <td>-KM</td> </tr> <tr> <td>BEWERTUNGSDATUM</td> <td></td> <td>19</td> <td>9 79</td> </tr> </table>						ARCHITEKTON. WERT	+			Nr. 8		HISTORISCHER WERT	+	+		STÄDTEBAUL. WERT				ORTSTYP. BAUWERT				GESAMTGEBÄUDE				FASSADE				INNERES				ARCHITEKT. DETAIL				LANDSCHAFTSBEZUG				SILHOUETTE				ÖRTL. WAHRZEICHEN				SELTENER BAUTYP				EINZELGEBÄUDE				RAUMBILDUNG				GRUPPENBILDUNG				REIHENBILDUNG	+			BEARBEITER		vH	-KM	BEWERTUNGSDATUM		19
ARCHITEKTON. WERT	+			Nr. 8																																																																											
HISTORISCHER WERT	+	+																																																																													
STÄDTEBAUL. WERT																																																																															
ORTSTYP. BAUWERT																																																																															
GESAMTGEBÄUDE																																																																															
FASSADE																																																																															
INNERES																																																																															
ARCHITEKT. DETAIL																																																																															
LANDSCHAFTSBEZUG																																																																															
SILHOUETTE																																																																															
ÖRTL. WAHRZEICHEN																																																																															
SELTENER BAUTYP																																																																															
EINZELGEBÄUDE																																																																															
RAUMBILDUNG																																																																															
GRUPPENBILDUNG																																																																															
REIHENBILDUNG	+																																																																														
BEARBEITER		vH	-KM																																																																												
BEWERTUNGSDATUM		19	9 79																																																																												
KARTEN / PLÄNE	GRUNDRISSE - AUFRISSE - SCHNITTE - DETAILS				GRUNDKARTE 1:5000 (AUSSCHNITT)																																																																										
																																																																															



Kreisarchiv Stormarn B 60

GEBÄUDE-DATEN	KREIS/ STADT OD	WOHNPLATZ (GEMEINDE)	Tangstedt	OBJEKT/ GEBÄUDE	Halbmeilenstein	D																																																																										
	FLURBEZ.			GRUNDBUCH	22.7.92																																																																											
	MASSE	H ca. 1,20 m		DATIERUNG	1840	17																																																																										
	EIGENTÜMER			NUTZER	Föhle 1/86																																																																											
BESCHREIBUNG	<p>an der NW-Seite der Segeberger Chaussee (B 432) ca. 200⁵⁰⁰ m südl. der Einmündung der Kreisstr. 51 nach Tangstedt: auf quadratischem Sockel über eingezogener Kehle ein nach oben verzüngter Zylinder mit flacher Kegelspitze, aus hellrötlichem Granit; Inschrift: -Krone-/Monogramm: -CR VIII/1840/1 M $\frac{2}{2}$</p>																																																																															
	<table border="1"> <tr> <td>ARCHITEKTON. WERT</td> <td>+</td> <td></td> <td></td> <td rowspan="4">Nr. 9</td> <td rowspan="10"> </td> </tr> <tr> <td>HISTORISCHER WERT</td> <td>+</td> <td>+</td> <td></td> </tr> <tr> <td>STÄDTEBAUL. WERT</td> <td></td> <td></td> <td></td> </tr> <tr> <td>ORTSTYP. BAUWERT</td> <td></td> <td></td> <td></td> </tr> <tr> <td>GESAMTGEBÄUDE</td> <td></td> <td></td> <td></td> </tr> <tr> <td>FASSADE</td> <td></td> <td></td> <td></td> </tr> <tr> <td>INNERES</td> <td></td> <td></td> <td></td> </tr> <tr> <td>ARCHITEKT. DETAIL</td> <td></td> <td></td> <td></td> </tr> <tr> <td>LANDSCHAFTSBEZUG</td> <td></td> <td></td> <td></td> </tr> <tr> <td>SILHOUETTE</td> <td></td> <td></td> <td></td> </tr> <tr> <td>ÖRTL. WAHRZEICHEN</td> <td></td> <td></td> <td></td> </tr> <tr> <td>SELTENER BAUTYP</td> <td></td> <td></td> <td></td> </tr> <tr> <td>EINZELGEBÄUDE</td> <td></td> <td></td> <td></td> </tr> <tr> <td>RAUMBILDUNG</td> <td></td> <td></td> <td></td> </tr> <tr> <td>GRUPPENBILDUNG</td> <td></td> <td></td> <td></td> </tr> <tr> <td>REIHENBILDUNG</td> <td></td> <td>+</td> <td></td> </tr> <tr> <td>BEARBEITER</td> <td></td> <td>VH</td> <td></td> </tr> <tr> <td>BEWERTUNGSDATUM</td> <td></td> <td>22</td> <td>12 82</td> </tr> </table>							ARCHITEKTON. WERT	+			Nr. 9		HISTORISCHER WERT	+	+		STÄDTEBAUL. WERT				ORTSTYP. BAUWERT				GESAMTGEBÄUDE				FASSADE				INNERES				ARCHITEKT. DETAIL				LANDSCHAFTSBEZUG				SILHOUETTE				ÖRTL. WAHRZEICHEN				SELTENER BAUTYP				EINZELGEBÄUDE				RAUMBILDUNG				GRUPPENBILDUNG				REIHENBILDUNG		+		BEARBEITER		VH		BEWERTUNGSDATUM		22
ARCHITEKTON. WERT	+			Nr. 9																																																																												
HISTORISCHER WERT	+	+																																																																														
STÄDTEBAUL. WERT																																																																																
ORTSTYP. BAUWERT																																																																																
GESAMTGEBÄUDE																																																																																
FASSADE																																																																																
INNERES																																																																																
ARCHITEKT. DETAIL																																																																																
LANDSCHAFTSBEZUG																																																																																
SILHOUETTE																																																																																
ÖRTL. WAHRZEICHEN																																																																																
SELTENER BAUTYP																																																																																
EINZELGEBÄUDE																																																																																
RAUMBILDUNG																																																																																
GRUPPENBILDUNG																																																																																
REIHENBILDUNG		+																																																																														
BEARBEITER		VH																																																																														
BEWERTUNGSDATUM		22	12 82																																																																													
KARTEN / PLÄNE	GRUNDRISS - AUFRISSE - SCHNITTE - DETAILS				KARTE 1:25000 (AUSSCHNITT)																																																																											



Kreisarchiv Stormarn B 60

GEBÄUDE-DATEN	KREIS/ STADT OD	WOHNPLATZ (GEMEINDE)	Bargtheide	OBJEKT/ GEBÄUDE	Meilenstein an der B 75	D 22.7.92
	FLURBEZ.			GRUNDBUCH		
	MASSE	h ca. 1,80 m		DATIERUNG	1843	18
	EIGENTÜMER	Bundesrepublik Deutschland (Bundesstraßenverwaltung)		NUTZER		

BESCHREIBUNG
 Meilenstein an der Westseite der B 75 nördlich Bargtheide. Leicht verjüngter Zylinder aus rotem Granit mit flacher Kegelspitze und Königswappen.
 Inschrift: (links) HAMBURG/4 M.//(vorn) -Krone-/-Monogramm:- CR VIII/1843.// (rechts) LÜBECK/4 $\frac{1}{2}$ M.

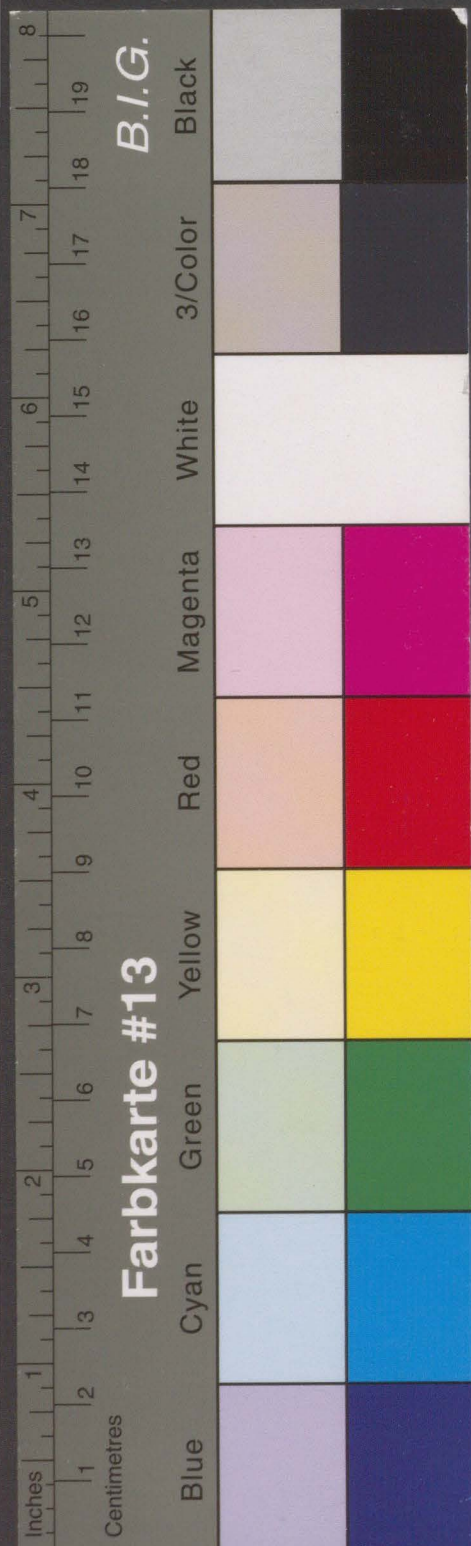
ARCHITEKTON. WERT	+		
HISTORISCHER WERT	+	+	
STADTEBAUL. WERT			
ORTSTYP. BAUWERT			
GESAMTGEBÄUDE			
FASSADE			
INNERES			
ARCHITEKT. DETAIL			
LANDSCHAFTSBEZUG			
SILHOUETTE			
ÖRTL. WAHRZEICHEN			
SELTENER BAUTYP			
EINZELGEBÄUDE			
RAUMBILDUNG			
GRUPPENBILDUNG			
REIHENBILDUNG	+		
BEARBEITER	vH	-	KM
BEWERTUNGSDATUM	19	9	79

Nr. 10




KARTEN / PLÄNE
 GRUNDRISS - AUFRISSE - SCHNITTE - DETAILS






Kreisarchiv Stormarn B 60




GEBÄUDE-DATEN	KREIS/ STADT OD	WOHNPLATZ (GEMEINDE) Bargteheide	OBJEKT/ GEBÄUDE	Halbmeilenstein an der B 75	
	FLURBEZ.		GRUNDBUCH		22.7.92
	MASSE	h ca. 1 m	DATIERUNG	1843	19
BESCHREIBUNG	EIGENTÜMER	Bundesrepublik Deutschland (Bundesstraßenverwaltung)	NUTZER		
	<p>Halbmeilenstein an der Westseite der B 75 südlich Bargteheide. Leicht verjüngter Zylinder aus rotem Granit mit flacher Kegelspitze und Königswappen. Inschrift: -Krone-/-Monogramm:- CR VIII/1843./$\frac{1}{2}$ M.</p>				
BEWERTUNG	ARCHITEKTON. WERT	+			
	HISTORISCHER WERT	+	+		
	STÄDTEBAUL. WERT				
	ORTSTYP. BAUWERT				
	GESAMTGEBÄUDE				
	FASSADE				
	INNERES				
	ARCHITEKT. DETAIL				
	LANDSCHAFTSBEZUG				
	SILHOUETTE				
	ÖRTL. WAHRZEICHEN				
	SELTENER BAUTYP				
	EINZELGEBÄUDE				
	RAUMBILDUNG				
	GRUPPENBILDUNG				
REIHENBILDUNG		+			
BEARBEITER		vH	-	KM	
BEWERTUNGSDATUM	19	9	79		
KARTEN / PLÄNE	GRUNDRISS - AUFRISSE - SCHMITTE - DETAILS		GRUNDKARTE 1:25000 (AUSSCHNITT)		




Nr. 11






Kreisarchiv Stormarn B 60




GEBÄUDE-DATEN	KREIS/ STADT OD	WOHNPLATZ (GEMEINDE) Ahrensburg	OBJEKT/ GEBÄUDE	Meilenstein an der B 75	D 22.7.92	
	FLURBEZ.	Fl. N 15, Fl. St. 40	GRUNDBUCH	Bl. 1534		
	MASSE	h ca. 1,80 m	DATIERUNG	1843		20
	EIGENTÜMER	Bundesrepublik Deutschland (Bundesstraßenverwaltung)	NUTZER			
BESCHREIBUNG	<p>Meilenstein an der Westseite der B 75 nördlich Ahrensburg. Leicht verjüngter Zylinder aus rotem Granit mit flacher Kegelspitze und Königswappen. Inschrift: (links) HAMBURG/3 M. //(vorn) -Krone-/Monogramm:- CR VIII/1843. //(rechts) LÜBECK 5 $\frac{1}{2}$ M.</p>					
BEWERTUNG	ARCHITEKTON. WERT	+			Nr. 12	
	HISTORISCHER WERT	++				
	STÄDTEBAUL. WERT					
	ORTSTYP. BAUWERT					
	GESAMTGEBÄUDE					
	FASSADE					
	INNERES					
	ARCHITEKT. DETAIL					
	LANDSCHAFTSBEZUG					
	SILHOUETTE					
	ÖRTL. WAHRZEICHEN					
	SELTENER BAUTYP					
	EINZELGEBÄUDE					
	RAUMBILDUNG					
GRUPPENBILDUNG						
REIHENBILDUNG		+				
BEARBEITER	vH	-	KM			
BEWERTUNGSDATUM	19	9	79			
KARTEN / PLÄNE	GRUNDRISSSE - AUFRISSE - SCHNITTE - DETAILS		GRUNDKARTE 1:5000 (AUSSCHNITT)			





Kreisarchiv Stormarn B 60

GEBÄUDE-DATEN	KREIS/ STADT	OD	WOHNPLATZ (GEMEINDE)	Ahrensburg	OBJEKT/ GEBÄUDE	Meilenstein an der B 75																																																																																																																																																
	FLURBEZ.		GRUNDBUCH				22.7.92																																																																																																																																															
	MASSE		h ca. 1,25 m	DATIERUNG	1843		21																																																																																																																																															
	EIGENTÜMER		Bundesrepublik Deutschland (Bundesstraßenverwaltung)	NUTZER																																																																																																																																																		
BESCHREIBUNG	Halbmeilenstein an der Westseite der B 75 südlich vom Bornkampweg. Leicht verjüngter Zylinder aus rötlichem Granit mit flacher Kegelspitze und Königswappen. Inschrift: -Krone-/-Monogramm:- CR VIII/1843./ $\frac{1}{2}$ M.																																																																																																																																																					
	<table border="1"> <tr> <td>ARCHITEKTON. WERT</td> <td>+</td> <td></td> <td></td> <td></td> <td></td> <td></td> <td></td> </tr> <tr> <td>HISTORISCHER WERT</td> <td>+</td> <td>+</td> <td></td> <td></td> <td></td> <td></td> <td></td> </tr> <tr> <td>STÄDTEBAUL. WERT</td> <td></td> <td></td> <td></td> <td></td> <td></td> <td></td> <td></td> </tr> <tr> <td>ORTSTYP. BAUWERT</td> <td></td> <td></td> <td></td> <td></td> <td></td> <td></td> <td></td> </tr> <tr> <td>GESAMTGEBAUDE</td> <td></td> <td></td> <td></td> <td></td> <td></td> <td></td> <td></td> </tr> <tr> <td>FASSADE</td> <td></td> <td></td> <td></td> <td></td> <td></td> <td></td> <td></td> </tr> <tr> <td>INNERES</td> <td></td> <td></td> <td></td> <td></td> <td></td> <td></td> <td></td> </tr> <tr> <td>ARCHITEKT. DETAIL</td> <td></td> <td></td> <td></td> <td></td> <td></td> <td></td> <td></td> </tr> <tr> <td>LANDSCHAFTSBEZUG</td> <td></td> <td></td> <td></td> <td></td> <td></td> <td></td> <td></td> </tr> <tr> <td>SILHOUETTE</td> <td></td> <td></td> <td></td> <td></td> <td></td> <td></td> <td></td> </tr> <tr> <td>ÖRTL. WAHRZEICHEN</td> <td></td> <td></td> <td></td> <td></td> <td></td> <td></td> <td></td> </tr> <tr> <td>SELTENER BAUTYP</td> <td></td> <td></td> <td></td> <td></td> <td></td> <td></td> <td></td> </tr> <tr> <td>EINZELGEBAUDE</td> <td></td> <td></td> <td></td> <td></td> <td></td> <td></td> <td></td> </tr> <tr> <td>RAUMBILDUNG</td> <td></td> <td></td> <td></td> <td></td> <td></td> <td></td> <td></td> </tr> <tr> <td>GRUPPENBILDUNG</td> <td></td> <td></td> <td></td> <td></td> <td></td> <td></td> <td></td> </tr> <tr> <td>REIHENBILDUNG</td> <td></td> <td>+</td> <td></td> <td></td> <td></td> <td></td> <td></td> </tr> <tr> <td>BEARBEITER</td> <td></td> <td></td> <td>vH</td> <td>-</td> <td>KM</td> <td></td> <td></td> </tr> <tr> <td>BEWERTUNGSDATUM</td> <td>19</td> <td>9</td> <td>79</td> <td></td> <td></td> <td></td> <td></td> </tr> </table>							ARCHITEKTON. WERT	+							HISTORISCHER WERT	+	+						STÄDTEBAUL. WERT								ORTSTYP. BAUWERT								GESAMTGEBAUDE								FASSADE								INNERES								ARCHITEKT. DETAIL								LANDSCHAFTSBEZUG								SILHOUETTE								ÖRTL. WAHRZEICHEN								SELTENER BAUTYP								EINZELGEBAUDE								RAUMBILDUNG								GRUPPENBILDUNG								REIHENBILDUNG		+						BEARBEITER			vH	-	KM			BEWERTUNGSDATUM	19	9	79			
ARCHITEKTON. WERT	+																																																																																																																																																					
HISTORISCHER WERT	+	+																																																																																																																																																				
STÄDTEBAUL. WERT																																																																																																																																																						
ORTSTYP. BAUWERT																																																																																																																																																						
GESAMTGEBAUDE																																																																																																																																																						
FASSADE																																																																																																																																																						
INNERES																																																																																																																																																						
ARCHITEKT. DETAIL																																																																																																																																																						
LANDSCHAFTSBEZUG																																																																																																																																																						
SILHOUETTE																																																																																																																																																						
ÖRTL. WAHRZEICHEN																																																																																																																																																						
SELTENER BAUTYP																																																																																																																																																						
EINZELGEBAUDE																																																																																																																																																						
RAUMBILDUNG																																																																																																																																																						
GRUPPENBILDUNG																																																																																																																																																						
REIHENBILDUNG		+																																																																																																																																																				
BEARBEITER			vH	-	KM																																																																																																																																																	
BEWERTUNGSDATUM	19	9	79																																																																																																																																																			
KARTEN / PLÄNE	GRUNDRISS - AUFRISSE - SCHNITTE - DETAILS			Nr. 13 																																																																																																																																																		
				GRUNDKARTE 1:5000 (AUSSCHNITT) 																																																																																																																																																		




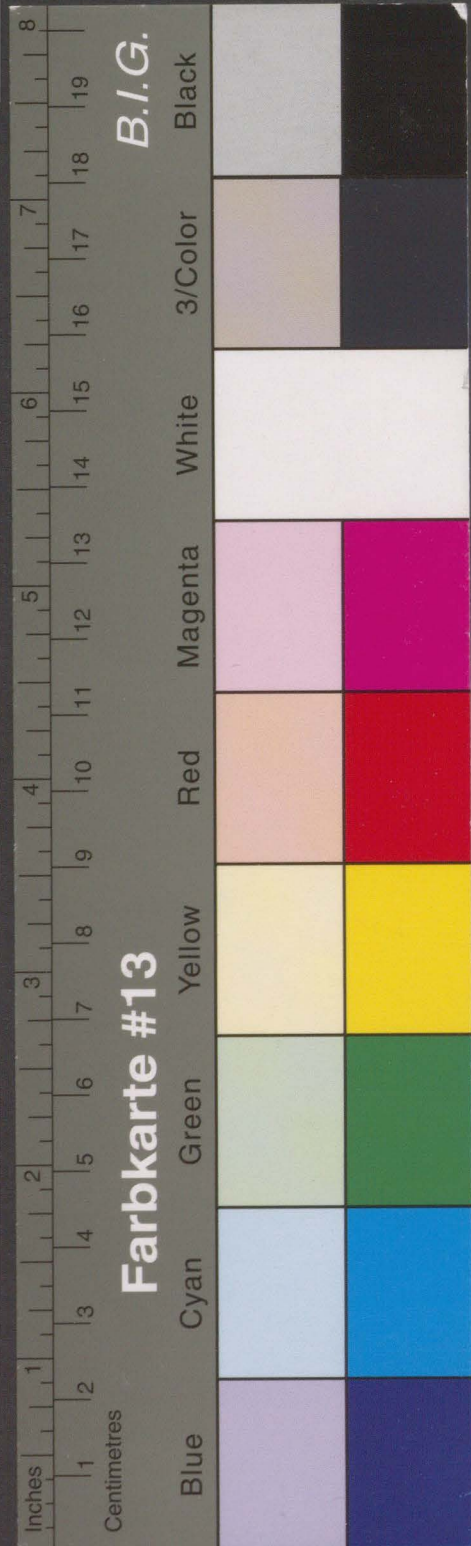
Kreisarchiv Stormarn B 60





Kreisarchiv Stormarn B 60





Kreisarchiv Stormarn B 60


30.4.92

$\frac{1}{2}$ - Muckstein
Bornkampsweg 1375
⑦


Axel Springer Verlag AG
AS

Foto: Seewald





Kreisarchiv Stormarn B 60




GEBÄUDE-DATEN	KREIS/ STADT HH	WOHNPLATZ (GEMEINDE) Hamburg	OBJEKT/ GEBÄUDE Meilenstein Meiendorfer Str. (B 75)	D
	FLURBEZ.		GRUNDBUCH	25
	MASZE	h ca. 1,80 m	DATIERUNG	1843
BESCHREIBUNG	EIGENTÜMER	Bundesrepublik Deutschland (Bundesstraßenverwaltung)	NUTZER	
	Meilenstein an der Westseite der B 75, Nähe Hellmesbergerweg. Leicht verjüngter Zylinder aus grauem Granit mit flacher Kegelspitze und Königswappen. Inschrift: (links) HAMBURG/2 M.//(vorn) -Krone-/Monogramm:-CR VIII/1843.//(rechts) LÜBECK/6 1/2 M. (s. Hedinger, S. 24, Nr. 186 D-C)			
BEWERTUNG	ARCHITEKTON. WERT	+		
	HISTORISCHER WERT	+	+	
	STÄDTEBAUL. WERT			
	ORTSTYP. BAUWERT			
	GESAMTGEBÄUDE			
	FASSADE			
	INNERES			
	ARCHITEKT. DETAIL			
	LANDSCHAFTSBEZUG			
	SILHOUETTE			
	ÖRTL. WAHRZEICHEN			
	SELTENER BAUTYP			
	EINZELGEBÄUDE			
	RAUMBILDUNG			
	GRUPPENBILDUNG			
REIHENBILDUNG	+			
BEARBEITER		VE	- KM	
BEWERTUNGSDATUM	19	9	79	

Nr. HH1

KARTEN / PLÄNE

GRUNDRISSE - AUFRISSE - SCHNITTE - DETAILS


GRUNDKARTE 1:25000 (AUSSCHNITT)




Kreisarchiv Stormarn B 60




GEBÄUDE-DATEN	KREIS/ STADT HH	WOHNPLATZ (GEMEINDE)	Hamburg	OBJEKT/ GEBÄUDE	Meilenstein Bargtheider Str. (B75)	D
	FLURBEZ.			GRUNDBUCH		26
	MASZE	h ca. 1,25 m		DATIERUNG	1843	
	EIGENTÜMER	Bundesrepublik Deutschland (Bundesstraßenverwaltung)		NUTZER		
BESCHREIBUNG	<p>Halbmeilenstein an der Westseite der Bargtheider Straße südlich der Kohövedstraße. Leicht verjünger Zylinder aus grauem Granit und flacher Kegelspitze und Königswappen. Inschrift: -Krone-/Monogramm:- CR VIII/1843./$\frac{1}{2}$ M. (s. Hedinger, S. 24, Nr. 186 C-X).</p>					
BEWERTUNG	ARCHITEKTON. WERT	+		Nr. HH 2		
	HISTORISCHER WERT	+	+			
	STÄDTEBAUL. WERT					
	ORTSTYP. BAUWERT					
	GESAMTGEBÄUDE					
	FASSADE					
	INNERES					
	ARCHITEKT. DETAIL					
	LANDSCHAFTSBEZUG					
	SILHOUETTE					
	ÖRTL. WAHRZEICHEN					
	SELTENER BAUTYP					
	EINZELGEBÄUDE					
	RAUMBILDUNG					
	GRUPPENBILDUNG					
REIHENBILDUNG	+					
BEARBEITER	v.H.	-	K.H.			
BEWERTUNGSDATUM	19	9.	79			
KARTEN / PLÄNE	GRUNDRISSSE - AUFRISSE - SCHNITTE - DETAILS			GRUNDKARTE 1:25000 (AUSSCHNITT)		



Kreisarchiv Stormarn B 60




GEBÄUDE-DATEN	KREIS/ STADT HH	WOHNPLATZ (GEMEINDE) Hamburg	OBJEKT/ GEBÄUDE Meilenstein Ahrensburger Str. (B75) D ●	
	FLURBEZ.		GRUNDBUCH 27	
	MASZÉ	h ca. 1,80 m	DATIERUNG 1843	
	EIGENTÜMER	Bundesrepublik Deutschland (Bundesstraßenverwaltung)	NUTZER	
BESCHREIBUNG	<p>Meilenstein in Hamburg an der Nordseite der B 75, westlich von Reisnerskamp. Leicht verjünger Zylinder aus grauem Granit mit flacher Kegelspitze und Königs- wappen. Inschrift: (links) HAMBURG/ 1 M.// (vorn) -Krone-/-Monogramm:- CR VIII/1843// (rechts) LÜBECK/ 7 $\frac{1}{2}$ M.(s. Hedinger S. 24, Nr. 186 B-X) ₂</p>			
BEWERTUNG	ARCHITEKTON. WERT	+		
	HISTORISCHER WERT	+	+	
	STÄDTEBAUL. WERT			
	ORTSTYP. BAUWERT			
	GESAMTGEBÄUDE			
	FASSADE			
	INNERES			
	ARCHITEKT. DETAIL			
	LANDSCHAFTSBEZUG			
	SILHOUETTE			
	ÖRTL. WAHRZEICHEN			
	SELTENER BAUTYP			
	EINZELGEBÄUDE			
	RAUMBILDUNG			
	GRUPPENBILDUNG			
REIHENBILDUNG		+		
BEARBEITER		vE	- KM	
BEWERTUNGSDATUM		19	9 79	
KARTEN / PLÄNE	GRUNDRISSE - AUFRISS - SCHNITTE - DETAILS			




Kreisarchiv Stormarn B 60



GRENZSTEINE



Kreisarchiv Stormarn B 60



GEBÄUDE-DATEN	KREIS/ STADT OD	WOHNPLATZ (GEMEINDE)	Tangstedt OT Wiemerskamp	OBJEKT/ GEBÄUDE	Grenzstein	K
	FLURBEZ.				GRUNDBUCH	29
	MASSE				DATIERUNG	
EIGENTÜMER				NUTZER		

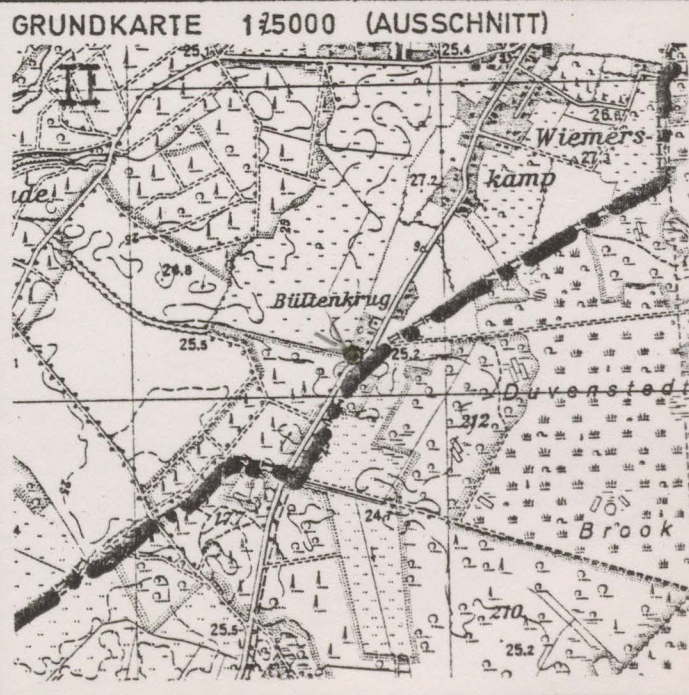
BESCHREIBUNG
 Rechteckiger Grenzstein aus grauem Granit mit korbbogigem Abschluß an der West-
 seite der K 56 beim Büldenkrug. (s. Hedinger, S. 102, Stein Nr. 112-I). Inschrift
 (in Schreibschrift):
 Gut/Tangstedt//Ad. Gut/Wulksfelde

ARCHITEKTON. WERT			
HISTORISCHER WERT	+	+	
STÄDTEBAUL. WERT			
ORTSTYP. BAUWERT			
GESAMTGEBÄUDE			
FASSADE			
INNERES			
ARCHITEKT. DETAIL			
LANDSCHAFTSBEZUG			
SILHOUETTE			
ÖRTL. WAHRZEICHEN			
SELTENER BAUTYP			
EINZELGEBÄUDE			
RAUMBILDUNG			
GRUPPENBILDUNG	+		
REIHENBILDUNG			
BEARBEITER	vH	-	KM
BEWERTUNGSDATUM	24	9	79

Nr. 1




KARTEN / PLÄNE
 GRUNDRISSE - AUFRISSE - SCHNITTE - DETAILS



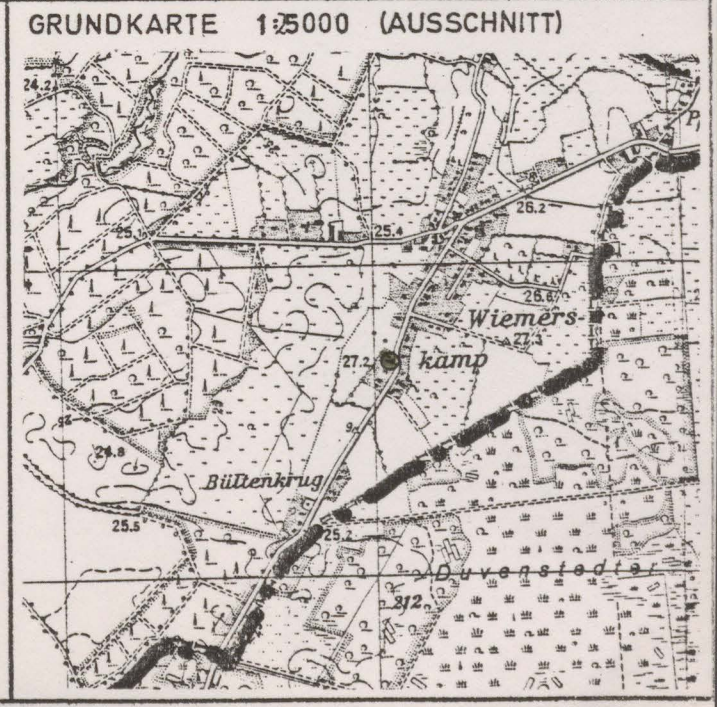


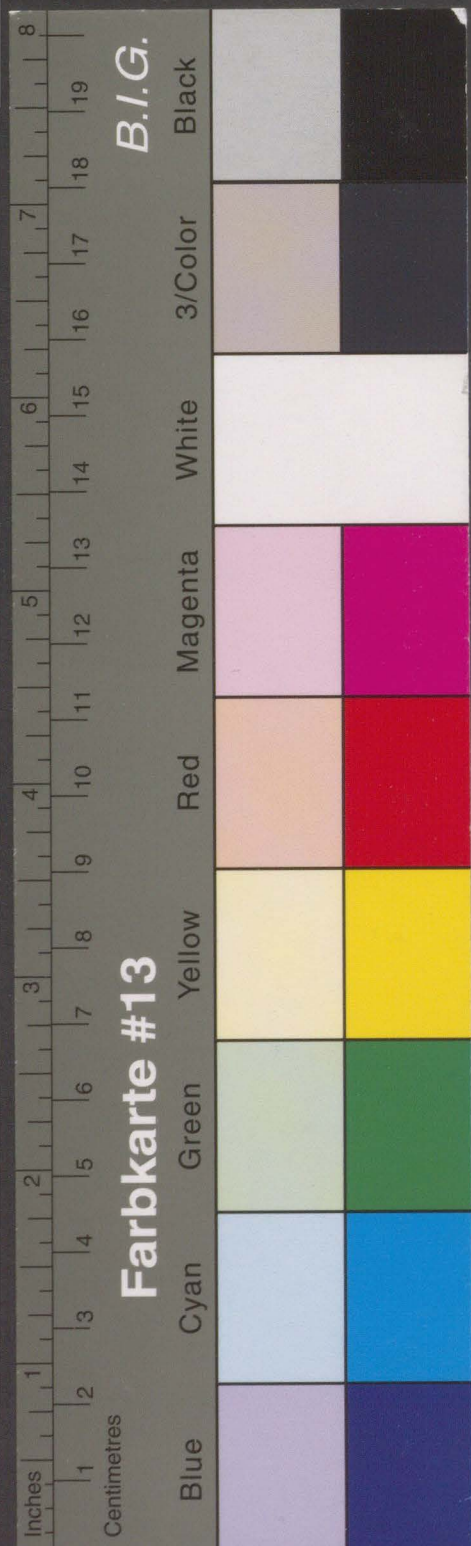
Kreisarchiv Stormarn B 60



GEBÄUDE-DATEN	KREIS/ STADT OD	WOHNPLATZ (GEMEINDE)	Tangstedt OT Wiemerskamp	OBJEKT/ GEBÄUDE	Grenzstein	K
	FLURBEZ.				GRUNDBUCH	30
	MASSE				DATIERUNG	
	EIGENTÜMER				NUTZER	
BESCHREIBUNG	<p>Rechteckiger Grenzstein aus grauem Granit mit korbbogigem Abschluß an der Westseite der K 56 in Wiemerskamp. Inschrift:</p> <p style="text-align: right;">AD. GUT/JERSBECK//Ad. GUT/WULKSFELDE; seitlich ein unbekanntes Zeichen.</p>					
BEWERTUNG	ARCHITEKTON. WERT					
	HISTORISCHER WERT	+	+			
	STÄDTEBAUL. WERT					
	ORTSTYP. BAUWERT					
	GESAMTGEBÄUDE					
	FASSADE					
	INNERES					
	ARCHITEKT. DETAIL					
	LANDSCHAFTSBEZUG					
	SILHOUETTE					
	ÖRTL. WAHRZEICHEN					
	SELTENER BAUTYP					
	EINZELGEBÄUDE					
	RAUMBILDUNG					
GRUPPENBILDUNG		+				
REIHENBILDUNG						
BEARBEITER	VE	-	KM			
BEWERTUNGSDATUM	24	9	79			
KARTEN / PLÄNE	GRUNDRISSE - AUFRISSE - SCHNITTE - DETAILS			GRUNDKARTE 1:5000 (AUSSCHNITT)		

Nr. 2





Kreisarchiv Stormarn B 60

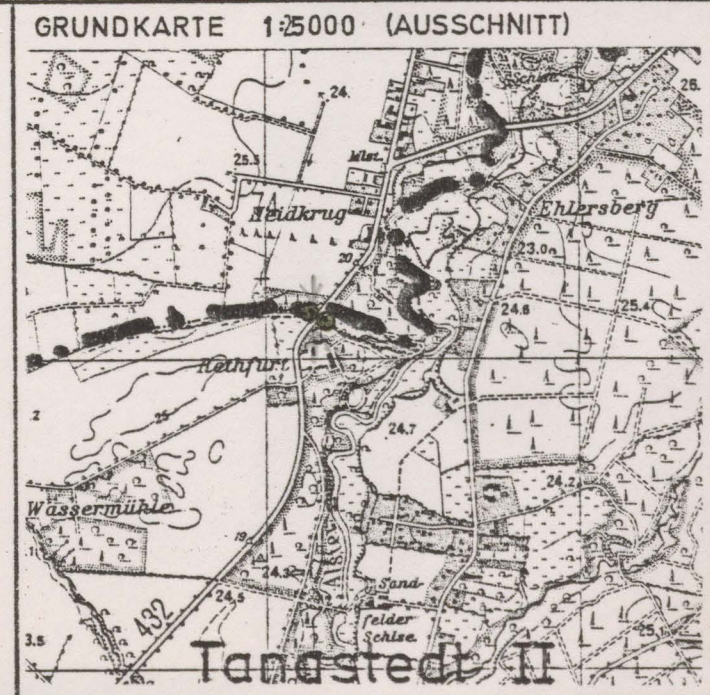



GEBÄUDE-DATEN	KREIS/ STADT SE	WOHNPLATZ (GEMEINDE) Kayhude	OBJEKT/ GEBÄUDE Grenzsteine	K
	FLURBEZ.		GRUNDBUCH	31
	MASSE	1) H:B:T ca. 107(95):42:27 bzw 37 cm	DATIERUNG	
	EIGENTÜMER	2) H:B:T ca 77:50:20 cm	NUTZER	

BESCHREIBUNG
 Zwei Grenzsteine aus ^{röt.} grauem Granit mit korbbogigem Abschluß an der Ost- und Westseite der B 432 am südlichen Kayhuder Ortsausgang. Einer unbeschriftet, geweißt der Zweite mit der Inschrift:
 AD. GUT/BORSTEL//AD. GUT/WULKSFELDE; seitlich unbekanntes Zeichen.
 seit 1981 seitenverkehrt aufgestellt

ARCHITEKTON. WERT		
HISTORISCHER WERT	+	+
STÄDTEBAUL. WERT		
ORTSTYP. BAUWERT		
GESAMTGEBÄUDE		
FASSADE		
INNERES		
ARCHITEKT. DETAIL		
LANDSCHAFTSBEZUG		
SILHOUETTE		
ÖRTL. WAHRZEICHEN		
SELTENER BAUTYP		
EINZELGEBÄUDE		
RAUMBILDUNG		
GRUPPENBILDUNG	+	
REIHENBILDUNG		
BEARBEITER	vH	- KM
BEWERTUNGSDATUM	24	9 79

Nr. 3.1 (s. Rückes.)
 Nr. 3.2





Kreisarchiv Stormarn B 60



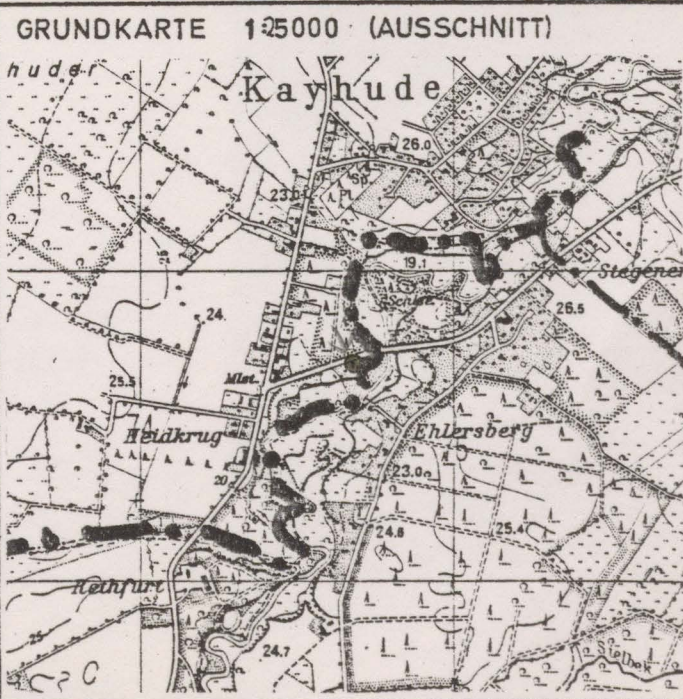
GEBÄUDE-DATEN	KREIS/ STADT OD	WÖHNPLATZ (GEMEINDE)	Tangstedt OT Ehlersberg	OBJEKT/ GEBÄUDE	Grenzstein	K
	FLURBEZ.				GRUNDBUCH	32
	MASSE	H: B: T ca. 72: 41: 20 bzw 30 cm			DATIERUNG	
	EIGENTÜMER				NUTZER	


BESCHREIBUNG
~ Rechteckiger Grenzstein aus ~~grauem~~ ^{rotem} Granit mit korbbogigem Abschluß an der Südseite der L 82 auf der Kreisgrenze zu Segeberg. (s. Grenzsteine am Kayhuder Ortsausgang an der B 432)

ARCHITEKTON. WERT				Nr. 4
HISTORISCHER WERT	+			
STÄDTEBAUL. WERT				
ORTSTYP. BAUWERT				
GESAMTGEBÄUDE				
FASSADE				
INNERES				
ARCHITEKT. DETAIL				
LANDSCHAFTSBEZUG				
SILHOUETTE				
ÖRTL. WAHRZEICHEN				
SELTENER BAUTYP				
EINZELGEBÄUDE				
RAUMBILDUNG				
GRUPPENBILDUNG	+			
REIHENBILDUNG				
BEARBEITER		VH - KM		
BEWERTUNGSDATUM	24	9	79	



KARTEN / PLÄNE
GRUNDRISSE - AUFRISSE - SCHNITTE - DETAILS







Kreisarchiv Stormarn B 60




BESCHREIBUNG	KREIS/ STADT OD	WOHNPLATZ (GEMEINDE)	Tangstedt OT Fahrenhorst	OBJEKT/ GEBÄUDE	Grenzstein	K
	FLURBEZ.				GRUNDBUCH	33
	MASSE				DATIERUNG	
	EIGENTÜMER				NUTZER	
<p>Rechteckiger Grenzstein, grob behauen, mit abgerundeter Kante. Fast völlig ausgegraben, auf dem Boden liegend. An einem Wirtschaftsweg zwischen Fahrenhorst und Tangstedt. Inschrift: B/Z/1788</p>						
BEWERTUNG	ARCHITEKTON. WERT					
	HISTORISCHER WERT	+	+			
	STÄDTEBAUL. WERT					
	ORTSTYP. BAUWERT					
	GESAMTGEBÄUDE					Nr. 5
	FASSADE					
	INNERES					
	ARCHITEKT. DETAIL					
	LANDSCHAFTSBEZUG					
	SILHOUETTE					
	ÖRTL. WAHRZEICHEN					
	SELTENER BAUTYP					
	EINZELGEBÄUDE					
	RAUMBILDUNG					
	GRUPPENBILDUNG		+			
REIHENBILDUNG						
BEARBEITER			VH - K.M.			
BEWERTUNGSDATUM			3. 12. 79			
KARTEN / PLÄNE	GRUNDRISSSE - AUFRISSE - SCHNITTE - DETAILS			GRUNDKARTE 1:25000 (AUSSCHNITT)		



Kreisarchiv Stormarn B 60



GEBÄUDE-DATEN	KREIS/ STADT OD	WOHNPLATZ (GEMEINDE)	Nienwohld	OBJEKT/ GEBÄUDE	Grenzstein	K
	FLURBEZ.			GRUNDBUCH		34
	MASSE			DATIERUNG		
BESCHREIBUNG	EIGENTÜMER			NUTZER		
	Rechteckiger Grenzstein aus grauem Granit mit korbbogigem Abschluß, an der Südseite der K 60, auf der Kreisgrenze zu Segeberg zwischen Nienwohld und Sülfeld. Inschrift: AD.GUT/JERSBECK//AD.GUT/BORSTEL <i>seitlich das Zeichen: X</i>					
BEWERTUNG	ARCHITEKTON. WERT			Nr. 6		
	HISTORISCHER WERT	+	+			
	STÄDTEBAUL. WERT					
	ORTSTYP. BAUWERT					
	GESAMTGEBÄUDE					
	FASSADE					
	INNERES					
	ARCHITEKT. DETAIL					
	LANDSCHAFTSBEZUG					
	SILHOUETTE					
	ÖRTL. WAHRZEICHEN					
	SELTENER BAUTYP					
	EINZELGEBÄUDE					
	RAUMBILDUNG					
GRUPPENBILDUNG	+					
REIHENBILDUNG						
BEARBEITER	vH	-	KM			
BEWERTUNGSDATUM	10	9	79			
KARTEN / PLÄNE	GRUNDRISSE - AUFRISSE - SCHNITTE - DETAILS			GRUNDKARTE 1:25000 (AUSSCHNITT)		



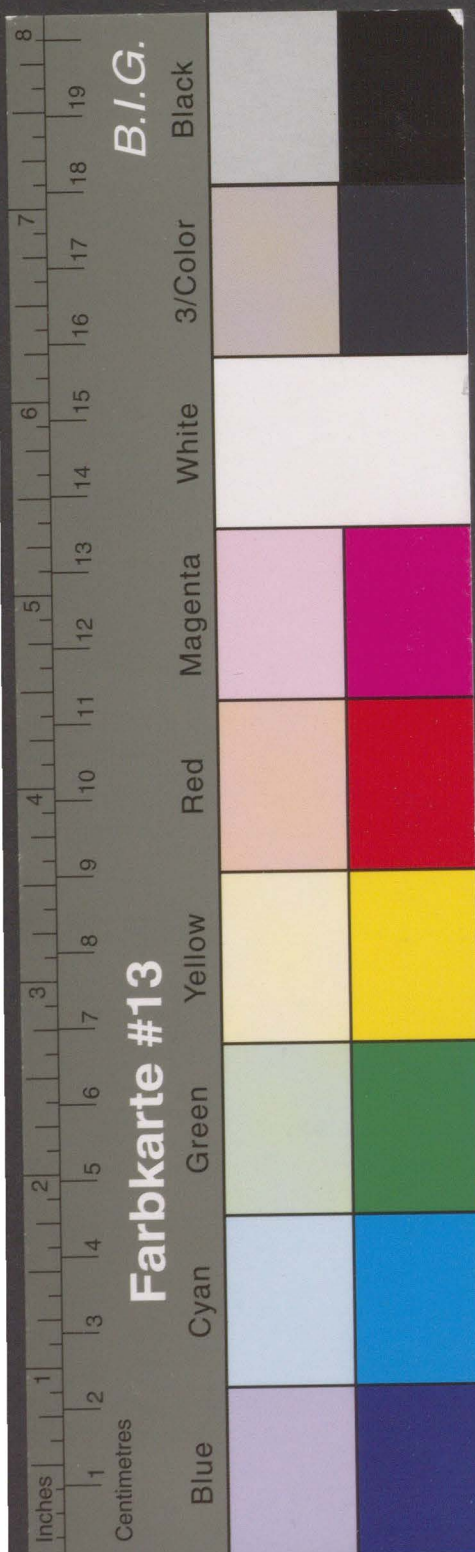
Kreisarchiv Stormarn B 60




GEBÄUDE-DATEN	KREIS/ STADT OD	WOHNPLATZ (GEMEINDE)	OBJEKT/ GEBÄUDE	K																																																																								
	FLURBEZ.	Nienwohld	Grenzstein																																																																									
	MASSE	H:B:T ca 60:60:40 cm	GRUNDBUCH	35																																																																								
	EIGENTÜMER		DATIERUNG																																																																									
BESCHREIBUNG	<i>Grobbelauener</i> <i>stein</i> Rechteckiger Grenzstein aus Granit mit korbbogigem Abschluß an der Ostseite des Wirtschaftsweges von Sülfeld nach Gräberkate. Inschrift: AD: GUT/BORSTEL <i>gegenüber: siehe Nr. 7a</i>																																																																											
	<table border="1"> <tr> <td>ARCHITEKTON. WERT</td> <td></td> <td></td> <td></td> <td rowspan="10" style="vertical-align: middle; text-align: center;">Nr 7</td> </tr> <tr> <td>HISTORISCHER WERT</td> <td>+</td> <td>+</td> <td></td> </tr> <tr> <td>STÄDTEBAUL. WERT</td> <td></td> <td></td> <td></td> </tr> <tr> <td>ORTSTYP. BAUWERT</td> <td></td> <td></td> <td></td> </tr> <tr> <td>GESAMTGEBÄUDE</td> <td></td> <td></td> <td></td> </tr> <tr> <td>FASSADE</td> <td></td> <td></td> <td></td> </tr> <tr> <td>INNERES</td> <td></td> <td></td> <td></td> </tr> <tr> <td>ARCHITEKT. DETAIL</td> <td></td> <td></td> <td></td> </tr> <tr> <td>LANDSCHAFTSBEZUG</td> <td></td> <td></td> <td></td> </tr> <tr> <td>SILHOUETTE</td> <td></td> <td></td> <td></td> </tr> <tr> <td>ÖRTL. WAHRZEICHEN</td> <td></td> <td></td> <td></td> </tr> <tr> <td>SELTENER BAUTYP</td> <td></td> <td></td> <td></td> </tr> <tr> <td>EINZELGEBÄUDE</td> <td></td> <td></td> <td></td> </tr> <tr> <td>RAUMBILDUNG</td> <td></td> <td></td> <td></td> </tr> <tr> <td>GRUPPENBILDUNG</td> <td>+</td> <td></td> <td></td> </tr> <tr> <td>REIHENBILDUNG</td> <td></td> <td></td> <td></td> </tr> <tr> <td>BEARBEITER</td> <td></td> <td>VH - KM</td> <td></td> </tr> <tr> <td>BEWERTUNGSDATUM</td> <td>10</td> <td>9</td> <td>79</td> </tr> </table>				ARCHITEKTON. WERT				Nr 7	HISTORISCHER WERT	+	+		STÄDTEBAUL. WERT				ORTSTYP. BAUWERT				GESAMTGEBÄUDE				FASSADE				INNERES				ARCHITEKT. DETAIL				LANDSCHAFTSBEZUG				SILHOUETTE				ÖRTL. WAHRZEICHEN				SELTENER BAUTYP				EINZELGEBÄUDE				RAUMBILDUNG				GRUPPENBILDUNG	+			REIHENBILDUNG				BEARBEITER		VH - KM		BEWERTUNGSDATUM	10	9
ARCHITEKTON. WERT				Nr 7																																																																								
HISTORISCHER WERT	+	+																																																																										
STÄDTEBAUL. WERT																																																																												
ORTSTYP. BAUWERT																																																																												
GESAMTGEBÄUDE																																																																												
FASSADE																																																																												
INNERES																																																																												
ARCHITEKT. DETAIL																																																																												
LANDSCHAFTSBEZUG																																																																												
SILHOUETTE																																																																												
ÖRTL. WAHRZEICHEN																																																																												
SELTENER BAUTYP																																																																												
EINZELGEBÄUDE																																																																												
RAUMBILDUNG																																																																												
GRUPPENBILDUNG	+																																																																											
REIHENBILDUNG																																																																												
BEARBEITER		VH - KM																																																																										
BEWERTUNGSDATUM	10	9	79																																																																									




GRUNDRISSE - AUFRISSE - SCHNITTE - DETAILS			
GRUNDKARTE 1:25000 (AUSSCHNITT) 50/23 			




Kreisarchiv Stormarn B 60




GEBÄUDE-DATEN	KREIS/ STADT OD	WOHNPLATZ (GEMEINDE)	Nienwohld	OBJEKT/ GEBÄUDE	Grenzstein	K
	FLURBEZ.			GRUNDBUCH		36
	MASSE	H:B:T ca. 60:50:20 cm		DATIERUNG		
	EIGENTÜMER			NUTZER		
BESCHREIBUNG	<p>rechteckiger Grenzstein aus rotem Granit, mit korbbogigem Abschluß, an der Westseite des Wirtschaftsweges von Sülfeld nach Gräberkate (Herrenweg), gegenüber Grenzstein Nr. 7; Inschrift: AD:GUT / JERSBECK</p>					
BEWERTUNG	ARCHITEKTON. WERT					Nr. 7a
	HISTORISCHER WERT	+	+			
	STÄDTEBAUL. WERT					
	ORTSTYP. BAUWERT					
	GESAMTGEBAUDE					
	FASSADE					
	INNERES					
	ARCHITEKT. DETAIL					
	LANDSCHAFTSBEZUG					
	SILHOUETTE					
	ÖRTL. WAHRZEICHEN					
	SELTENER BAUTYP					
	EINZELGEBAUDE					
	RAUMBILDUNG					
	GRUPPENBILDUNG	+				
REIHENBILDUNG						
BEARBEITER		VH				
BEWERTUNGSDATUM		16	1280			
KARTEN / PLÄNE	GRUNDRISSSE - AUFRISSE - SCHNITTE - DETAILS			KARTE 1:25000 (AUSSCHNITT)		



Kreisarchiv Stormarn B 60




GEBÄUDE-DATEN	KREIS/ STADT OD	WOHNPLATZ (GEMEINDE)	Elmenhorst	OBJEKT/ GEBÄUDE	Grenzstein	K
	FLURBEZ.			GRUNDBUCH		37
	MASSE			DATIERUNG		
BESCHREIBUNG	EIGENTÜMER			NUTZER		
	Rechteckiger Grenzstein aus Granit mit korbbogigem Abschluß, an der Ostseite der L 81 auf der Grenze zum Kreis Segeberg. Aufschrift nicht lesbar, da der Stein fast völlig eingegraben ist.					
BEWERTUNG	ARCHITEKTON. WERT			Nr. 8		
	HISTORISCHER WERT	+				
	STÄDTEBAUL. WERT					
	ORTSTYP. BAUWERT					
	GESAMTGEBAUDE					
	FASSADE					
	INNERES					
	ARCHITEKT. DETAIL					
	LANDSCHAFTSBEZUG					
	SILHOUETTE					
	ÖRTL. WAHRZEICHEN					
	SELTENER BAUTYP					
	EINZELGEBAUDE					
	RAUMBILDUNG					
	GRUPPENBILDUNG	+				
REIHENBILDUNG						
KARTEN / PLÄNE	BEARBEITER	vH	-	KM		
	BEWERTUNGSDATUM	10	9	79		
GRUNDRISSE - AUFRISSE - SCHNITTE - DETAILS				GRUNDKARTE 1:25000 (AUSSCHNITT)		



Kreisarchiv Stormarn B 60



GEBÄUDE-DATEN	KREIS/ STADT OD	WOHNPLATZ (GEMEINDE)	Elmenhorst	OBJEKT/ GEBÄUDE	Grenzstein	K																																																																																																																													
	FLURBEZ.			GRUNDBUCH		38																																																																																																																													
	MASZE			DATIERUNG																																																																																																																															
	EIGENTÜMER			NUTZER																																																																																																																															
BESCHREIBUNG	Rechteckiger Grenzstein aus rötlichem Granit mit abgerundetem Abschluß. An der Südseite der K 92 auf der ehemaligen Gemeindegrenze zu Fischbek. Inschrift: AD. GUT/JERSBECK//Amt/Trems/büttel; seitlich ein Hufeisen.																																																																																																																																		
	<table border="1"> <tr> <td>ARCHITEKTON. WERT</td> <td></td> <td></td> <td></td> <td></td> <td></td> <td></td> </tr> <tr> <td>HISTORISCHER WERT</td> <td>+</td> <td>+</td> <td></td> <td></td> <td></td> <td></td> </tr> <tr> <td>STÄDTEBAUL. WERT</td> <td></td> <td></td> <td></td> <td></td> <td></td> <td>Nr. 9</td> </tr> <tr> <td>ORTSTYP. BAUWERT</td> <td></td> <td></td> <td></td> <td></td> <td></td> <td></td> </tr> <tr> <td>GESAMTGEBÄUDE</td> <td></td> <td></td> <td></td> <td></td> <td></td> <td></td> </tr> <tr> <td>FASSADE</td> <td></td> <td></td> <td></td> <td></td> <td></td> <td></td> </tr> <tr> <td>INNERES</td> <td></td> <td></td> <td></td> <td></td> <td></td> <td></td> </tr> <tr> <td>ARCHITEKT. DETAIL</td> <td></td> <td></td> <td></td> <td></td> <td></td> <td></td> </tr> <tr> <td>LANDSCHAFTSBEZUG</td> <td></td> <td></td> <td></td> <td></td> <td></td> <td></td> </tr> <tr> <td>SILHOUETTE</td> <td></td> <td></td> <td></td> <td></td> <td></td> <td></td> </tr> <tr> <td>ÖRTL. WAHRZEICHEN</td> <td></td> <td></td> <td></td> <td></td> <td></td> <td></td> </tr> <tr> <td>SELTENER BAUTYP</td> <td></td> <td></td> <td></td> <td></td> <td></td> <td></td> </tr> <tr> <td>EINZELGEBÄUDE</td> <td></td> <td></td> <td></td> <td></td> <td></td> <td></td> </tr> <tr> <td>RAUMBILDUNG</td> <td></td> <td></td> <td></td> <td></td> <td></td> <td></td> </tr> <tr> <td>GRUPPENBILDUNG</td> <td></td> <td>+</td> <td></td> <td></td> <td></td> <td></td> </tr> <tr> <td>REIHENBILDUNG</td> <td></td> <td></td> <td></td> <td></td> <td></td> <td></td> </tr> <tr> <td>BEARBEITER</td> <td></td> <td>VH</td> <td>-</td> <td>KM</td> <td></td> <td></td> </tr> <tr> <td>BEWERTUNGSDATUM</td> <td>24</td> <td>9</td> <td>79</td> <td></td> <td></td> <td></td> </tr> </table>						ARCHITEKTON. WERT							HISTORISCHER WERT	+	+					STÄDTEBAUL. WERT						Nr. 9	ORTSTYP. BAUWERT							GESAMTGEBÄUDE							FASSADE							INNERES							ARCHITEKT. DETAIL							LANDSCHAFTSBEZUG							SILHOUETTE							ÖRTL. WAHRZEICHEN							SELTENER BAUTYP							EINZELGEBÄUDE							RAUMBILDUNG							GRUPPENBILDUNG		+					REIHENBILDUNG							BEARBEITER		VH	-	KM			BEWERTUNGSDATUM	24	9	79		
ARCHITEKTON. WERT																																																																																																																																			
HISTORISCHER WERT	+	+																																																																																																																																	
STÄDTEBAUL. WERT						Nr. 9																																																																																																																													
ORTSTYP. BAUWERT																																																																																																																																			
GESAMTGEBÄUDE																																																																																																																																			
FASSADE																																																																																																																																			
INNERES																																																																																																																																			
ARCHITEKT. DETAIL																																																																																																																																			
LANDSCHAFTSBEZUG																																																																																																																																			
SILHOUETTE																																																																																																																																			
ÖRTL. WAHRZEICHEN																																																																																																																																			
SELTENER BAUTYP																																																																																																																																			
EINZELGEBÄUDE																																																																																																																																			
RAUMBILDUNG																																																																																																																																			
GRUPPENBILDUNG		+																																																																																																																																	
REIHENBILDUNG																																																																																																																																			
BEARBEITER		VH	-	KM																																																																																																																															
BEWERTUNGSDATUM	24	9	79																																																																																																																																
BEWERTUNG																																																																																																																																			
KARTEN / PLÄNE	GRUNDRISSSE - AUFRISSE - SCHNITTE - DETAILS 			GRUNDKARTE 1:5000 (AUSSCHNITT) 																																																																																																																															



Kreisarchiv Stormarn B 60



KARTEN / PLÄNE

BESCHREIBUNG

BEWERTUNG

GEBÄUDE-DATEN

KREIS/ STADT	OD	WOHNPLATZ Elmenhorst (GEMEINDE) or Fischbek	OBJEKT/ GEBÄUDE Grenzstein	K
FLURBEZ.			GRUNDBUCH	39
MASSE		H:B:T c. 50:44:23 cm	DATIERUNG	
EIGENTÜMER			NUTZER	

an der Südostseite der Wirtschaftswegs Tremsbüttel - Fischbeker Moor - Gut Klinken: rechteckiger, oben fast flach abgeschlossener Grenzstein aus rotem Granit, Inschrift auf der Südwestseite: Amt/Tremms/büttel; seitlich ein Ω

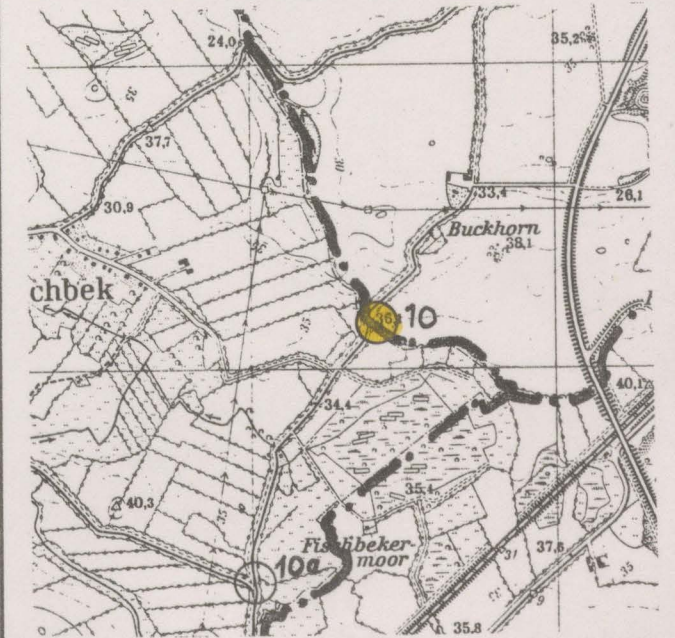
ARCHITEKTON. WERT			
HISTORISCHER WERT	+		
STÄDTEBAUL. WERT			
ORTSTYP. BAUWERT			
GESAMTGEBÄUDE			
FASSADE			
INNERES			
ARCHITEKT. DETAIL			
LANDSCHAFTSBEZUG			
SILHOUETTE			
ÖRTL. WAHRZEICHEN			
SELTENER BAUTYP			
EINZELGEBÄUDE			
RAUMBILDUNG			
GRUPPENBILDUNG	+		
REIHENBILDUNG			
BEARBEITER	VH		
BEWERTUNGSDATUM	22	9	83


Nr. 10



GRUNDRISSSE - AUFRISSE - SCHNITTE - DETAILS


KARTE 1:25000 (AUSSCHNITT)






Kreisarchiv Stormarn B 60

GEBÄUDE-DATEN	KREIS/ STADT OD	WOHNPLATZ (GEMEINDE)	Neritz	OBJEKT/ GEBÄUDE	Grenzstein	K
	FLURBEZ.				GRUNDBUCH	41
	MASSE	H:B:T ca. 95:40:17 cm			DATIERUNG	
	EIGENTÜMER				NUTZER	
BESCHREIBUNG	Rechteckiger Grenzstein mit korbbogigem Abschluß, aus grauem Granit, an der Südseite der GIK 92, zwischen Neritz und Sülfeld, bei den "Sülfelder Tannen". Inscription: Trittau/Borstel					
	Trittau/Borstel					
BEWERTUNG	ARCHITEKTON. WERT					Nr. 11
	HISTORISCHER WERT	+	+			
	STÄDTEBAUL. WERT					
	ORTSTYP. BAUWERT					
	GESAMTGEBÄUDE					
	FASSADE					
	INNERES					
	ARCHITEKT. DETAIL					
	LANDSCHAFTSBEZUG					
	SILHOUETTE					
	ÖRTL. WAHRZEICHEN					
	SELTENER BAUTYP					
	EINZELGEBÄUDE					
	RAUMBILDUNG					
GRUPPENBILDUNG		+				
REIHENBILDUNG						
BEARBEITER		vH	-	KM		
BEWERTUNGSDATUM						
KARTEN / PLÄNE	GRUNDRISSSE - AUFRISSE - SCHNITTE - DETAILS			GRUNDKARTE 1:25000 (AUSSCHNITT)		




Kreisarchiv Stormarn B 60


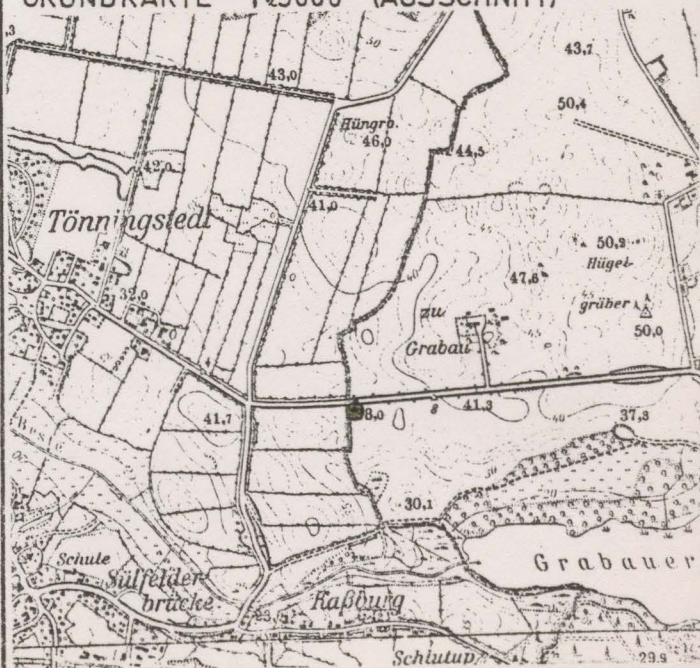



GEBÄUDE-DATEN	KREIS/ STADT OD	WOHNPLATZ (GEMEINDE) Neritz	OBJEKT/ GEBÄUDE Grenzstein	K
	FLURBEZ.		GRUNDBUCH	42
	MASSE		DATIERUNG	
	EIGENTÜMER		NUTZER	
BESCHREIBUNG	<p>Rechteckiger Grenzstein aus rötlichem Granit mit abgerundeten Kanten an der Nordseite der B 75 auf dem Gründreieck an der Ausfahrt Floggensee. (Inscription (in Schreibschrift, dreizeilig): <div style="text-align: center;">Amt/Tremsbüttel//Amt/Trittau</div> <i>seitlich ein Ω</i></p>			
BEWERTUNG	ARCHITEKTON. WERT			Nr. 12
	HISTORISCHER WERT	+	+	
	STÄDTEBAUL. WERT			
	ORTSTYP. BAUWERT			
	GESAMTGEBÄUDE			
	FASSADE			
	INNERES			
	ARCHITEKT. DETAIL			
	LANDSCHAFTSBEZUG			
	SILHOUETTE			
	ÖRTL. WAHRZEICHEN			
	SELTENER BAUTYP			
	EINZELGEBÄUDE			
	RAUMBILDUNG			
	GRUPPENBILDUNG	+		
REIHENBILDUNG				
BEARBEITER	vH	-	KM	
BEWERTUNGSDATUM	10	9	79	
KARTEN / PLÄNE	GRUNDRISSSE - AUFRISSE - SCHNITTE - DETAILS		GRUNDKARTE 1:25000 (AUSSCHNITT)	




Kreisarchiv Stormarn B 60









GEBÄUDE-DATEN	KREIS/ STADT OD	WOHNPLATZ (GEMEINDE)	Grabau	OBJEKT/ GEBÄUDE	Grenzstein an der Kreisgrenze	K
	FLURBEZ.			GRUNDBUCH		43
	MASSE			DATIERUNG		
	EIGENTÜMER			NUTZER		
BESCHREIBUNG	Rechteckiger Grenzstein aus grauem Granit mit korbbogigem Abschluß, an der Südseite der L 226 auf der Grenze zum Kreis Segeberg. Inschrift: <p style="text-align: center;">Grabau</p>					
BEWERTUNG	ARCHITEKTON. WERT			Nr. 13		
	HISTORISCHER WERT	+				
	STÄDTEBAUL. WERT					
	ORTSTYP. BAUWERT					
	GESAMTGEBAUDE					
	FASSADE					
	INNERES					
	ARCHITEKT. DETAIL					
	LANDSCHAFTSBEZUG					
	SILHOUETTE					
	ÖRTL. WAHRZEICHEN					
	SELTENER BAUTYP					
	EINZELGEBAUDE					
	RAUMBILDUNG					
GRUPPENBILDUNG	+					
REIHENBILDUNG						
BEARBEITER		vH - KM				
BEWERTUNGSDATUM		10 9 79				
KARTEN / PLÄNE	GRUNDRISSE - AUFRISSE - SCHNITTE - DETAILS		GRUNDKARTE 1:25000 (AUSSCHNITT)			
						






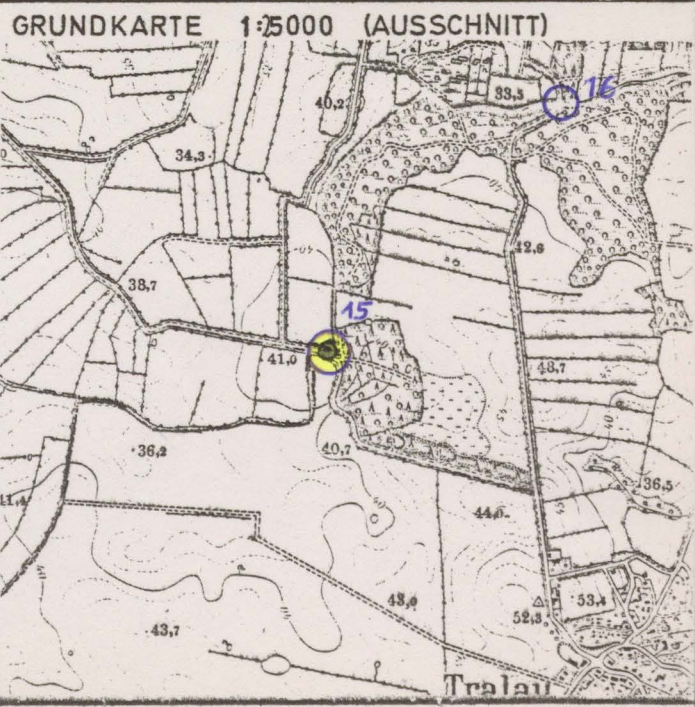
Kreisarchiv Stormarn B 60

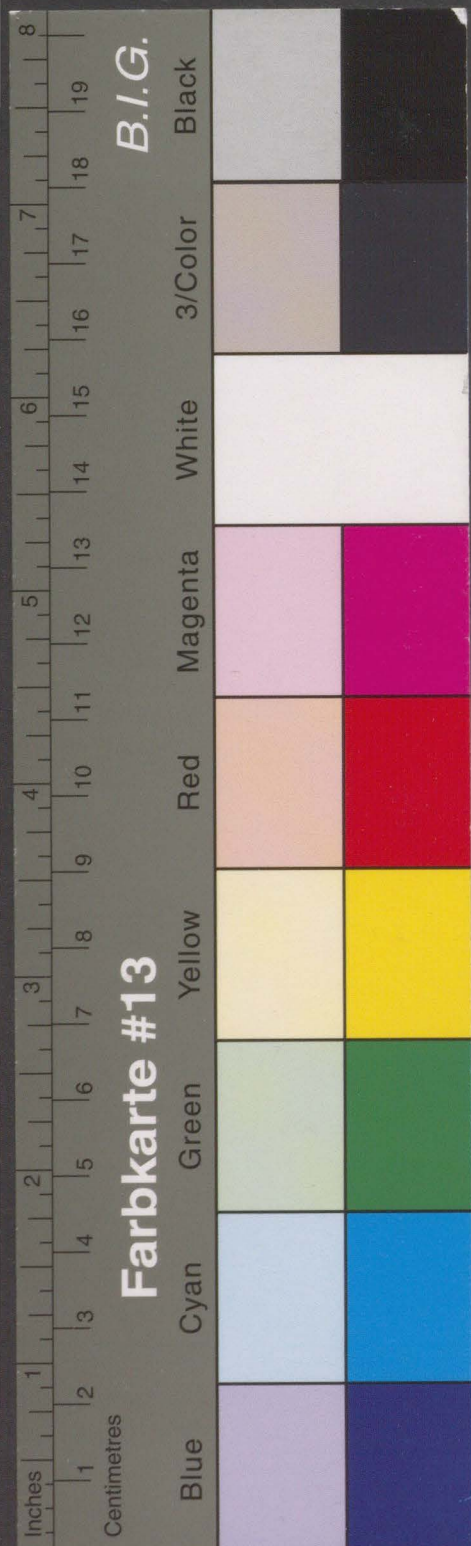


GEBÄUDE-DATEN	KREIS/ STADT OD	WOHNPLATZ (GEMEINDE)	Travenbrück	OBJEKT/ GEBÄUDE	Grenzstein	K																																																																									
	FLURBEZ.			GRUNDBUCH		44																																																																									
	MASZE			DATIERUNG																																																																											
	EIGENTÜMER			NUTZER																																																																											
BESCHREIBUNG	Rechteckiger Grenzstein aus grauem Granit mit korbbogigem Abschluß an der West- seite der K 64 auf der Grenze zum Kreis Segeberg. Inschrift: A.DL/GUT NÜT/SCHAU//AD/GUT/ TRALAU																																																																														
	<table border="1"> <tr> <td>ARCHITEKTON. WERT</td> <td></td> <td></td> <td></td> <td rowspan="12" style="vertical-align: top;">Nr. 14</td> <td rowspan="12" style="text-align: center;">  </td> </tr> <tr> <td>HISTORISCHER WERT</td> <td>+</td> <td>+</td> <td></td> </tr> <tr> <td>STÄDTEBAUL. WERT</td> <td></td> <td></td> <td></td> </tr> <tr> <td>ORTSTYP. BAUWERT</td> <td></td> <td></td> <td></td> </tr> <tr> <td>GESAMTGEBÄUDE</td> <td></td> <td></td> <td></td> </tr> <tr> <td>FASSADE</td> <td></td> <td></td> <td></td> </tr> <tr> <td>INNERES</td> <td></td> <td></td> <td></td> </tr> <tr> <td>ARCHITEKT. DETAIL</td> <td></td> <td></td> <td></td> </tr> <tr> <td>LÄNDSCHAFTSBEZUG</td> <td></td> <td></td> <td></td> </tr> <tr> <td>SILHOUETTE</td> <td></td> <td></td> <td></td> </tr> <tr> <td>ÖRTL. WAHRZEICHEN</td> <td></td> <td></td> <td></td> </tr> <tr> <td>SELTENER BAUTYP</td> <td></td> <td></td> <td></td> </tr> <tr> <td>EINZELGEBÄUDE</td> <td></td> <td></td> <td></td> </tr> <tr> <td>RAUMBILDUNG</td> <td></td> <td></td> <td></td> </tr> <tr> <td>GRUPPENBILDUNG</td> <td></td> <td>+</td> <td></td> </tr> <tr> <td>REIHENBILDUNG</td> <td></td> <td></td> <td></td> </tr> <tr> <td>BEARBEITER</td> <td></td> <td>VH</td> <td>- KM</td> </tr> <tr> <td>BEWERTUNGSDATUM</td> <td>10</td> <td>9</td> <td>79</td> </tr> </table>						ARCHITEKTON. WERT				Nr. 14		HISTORISCHER WERT	+	+		STÄDTEBAUL. WERT				ORTSTYP. BAUWERT				GESAMTGEBÄUDE				FASSADE				INNERES				ARCHITEKT. DETAIL				LÄNDSCHAFTSBEZUG				SILHOUETTE				ÖRTL. WAHRZEICHEN				SELTENER BAUTYP				EINZELGEBÄUDE				RAUMBILDUNG				GRUPPENBILDUNG		+		REIHENBILDUNG				BEARBEITER		VH	- KM	BEWERTUNGSDATUM	10	9
ARCHITEKTON. WERT				Nr. 14																																																																											
HISTORISCHER WERT	+	+																																																																													
STÄDTEBAUL. WERT																																																																															
ORTSTYP. BAUWERT																																																																															
GESAMTGEBÄUDE																																																																															
FASSADE																																																																															
INNERES																																																																															
ARCHITEKT. DETAIL																																																																															
LÄNDSCHAFTSBEZUG																																																																															
SILHOUETTE																																																																															
ÖRTL. WAHRZEICHEN																																																																															
SELTENER BAUTYP																																																																															
EINZELGEBÄUDE																																																																															
RAUMBILDUNG																																																																															
GRUPPENBILDUNG		+																																																																													
REIHENBILDUNG																																																																															
BEARBEITER		VH	- KM																																																																												
BEWERTUNGSDATUM	10	9	79																																																																												
KARTEN / PLÄNE	GRUNDRISSE - AUFRISSE - SCHNITTE - DETAILS		GRUNDKARTE 1:5000 (AUSSCHNITT)																																																																												
																																																																															




Kreisarchiv Stormarn B 60

GEBÄUDE-DATEN	KREIS/ STADT OD	WOHNPLATZ (GEMEINDE)	Travenbrück	OBJEKT/ GEBÄUDE	Grenzstein	K																																																																													
	FLURBEZ.			GRUNDBUCH		45																																																																													
	MASSE	H: B: T ca 85: 36: 18 cm		DATIERUNG	ca. 1836																																																																														
	EIGENTÜMER			NUTZER																																																																															
BESCHREIBUNG	Rechteckiger Grenzstein aus grauem Granit mit korbbogigem Abschluß an dem Wirtschaftsweg von Tralau nach Neversdorf auf der Kreisgrenze nach Segeberg. Inschrift: <p style="text-align: center;">+ /A+G/TRALAU</p>																																																																																		
	<table border="1"> <tr> <td>ARCHITEKTON. WERT</td> <td></td> <td></td> <td></td> <td rowspan="10" style="vertical-align: middle;">Nr. 15</td> <td rowspan="10" style="text-align: center;">  </td> </tr> <tr> <td>HISTORISCHER WERT</td> <td>+</td> <td>+</td> <td></td> </tr> <tr> <td>STÄDTEBAUL. WERT</td> <td></td> <td></td> <td></td> </tr> <tr> <td>ORTSTYP. BAUWERT</td> <td></td> <td></td> <td></td> </tr> <tr> <td>GESAMTGEBÄUDE</td> <td></td> <td></td> <td></td> </tr> <tr> <td>FASSADE</td> <td></td> <td></td> <td></td> </tr> <tr> <td>INNERES</td> <td></td> <td></td> <td></td> </tr> <tr> <td>ARCHITEKT. DETAIL</td> <td></td> <td></td> <td></td> </tr> <tr> <td>LANDSCHAFTSBEZUG</td> <td></td> <td></td> <td></td> </tr> <tr> <td>SILHOUETTE</td> <td></td> <td></td> <td></td> </tr> <tr> <td>ÖRTL. WAHRZEICHEN</td> <td></td> <td></td> <td></td> </tr> <tr> <td>SELTENER BAUTYP</td> <td></td> <td></td> <td></td> </tr> <tr> <td>EINZELGEBÄUDE</td> <td></td> <td></td> <td></td> </tr> <tr> <td>RAUMBILDUNG</td> <td></td> <td></td> <td></td> </tr> <tr> <td>GRUPPENBILDUNG</td> <td>+</td> <td></td> <td></td> </tr> <tr> <td>REIHENBILDUNG</td> <td></td> <td></td> <td></td> </tr> <tr> <td colspan="2">BEARBEITER</td> <td colspan="2">vH - KM</td> <td colspan="2"></td> </tr> <tr> <td colspan="2">BEWERTUNGSDATUM</td> <td colspan="2">10 9 79</td> <td colspan="2"></td> </tr> </table>						ARCHITEKTON. WERT				Nr. 15		HISTORISCHER WERT	+	+		STÄDTEBAUL. WERT				ORTSTYP. BAUWERT				GESAMTGEBÄUDE				FASSADE				INNERES				ARCHITEKT. DETAIL				LANDSCHAFTSBEZUG				SILHOUETTE				ÖRTL. WAHRZEICHEN				SELTENER BAUTYP				EINZELGEBÄUDE				RAUMBILDUNG				GRUPPENBILDUNG	+			REIHENBILDUNG				BEARBEITER		vH - KM				BEWERTUNGSDATUM		10 9 79		
ARCHITEKTON. WERT				Nr. 15																																																																															
HISTORISCHER WERT	+	+																																																																																	
STÄDTEBAUL. WERT																																																																																			
ORTSTYP. BAUWERT																																																																																			
GESAMTGEBÄUDE																																																																																			
FASSADE																																																																																			
INNERES																																																																																			
ARCHITEKT. DETAIL																																																																																			
LANDSCHAFTSBEZUG																																																																																			
SILHOUETTE																																																																																			
ÖRTL. WAHRZEICHEN																																																																																			
SELTENER BAUTYP																																																																																			
EINZELGEBÄUDE																																																																																			
RAUMBILDUNG																																																																																			
GRUPPENBILDUNG	+																																																																																		
REIHENBILDUNG																																																																																			
BEARBEITER		vH - KM																																																																																	
BEWERTUNGSDATUM		10 9 79																																																																																	
KARTEN / PLÄNE	GRUNDRISSE - AUFRISSE - SCHNITTE - DETAILS			GRUNDKARTE 1:5000 (AUSSCHNITT)																																																																															
																																																																																			

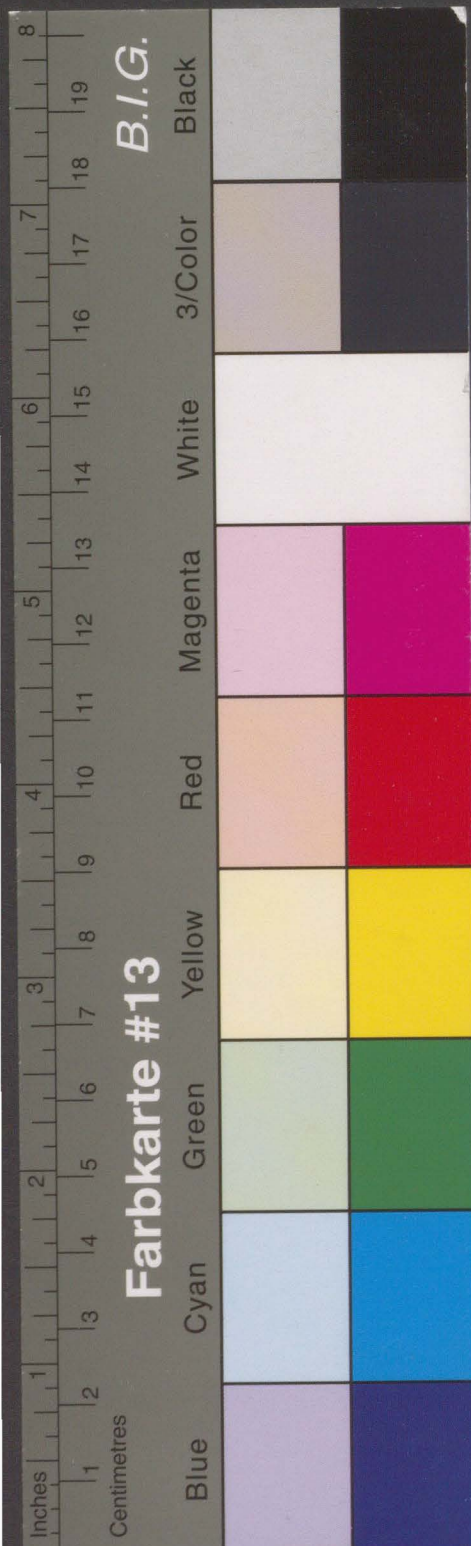


Kreisarchiv Stormarn B 60




GEBÄUDE-DATEN	KREIS/ STADT OD	WOHNPLATZ (GEMEINDE)	Travenbrück	OBJEKT/ GEBÄUDE	Grenzstein	K
	FLURBEZ.				GRUNDBUCH	46
	MASSE	H:B:T ca. 65:36:23 cm			DATIERUNG	1836
	EIGENTÜMER				NUTZER	
BESCHREIBUNG	Rechteckiger Grenzstein aus grauem Granit mit korbbogigem Abschluß an der Westseite der G 64 auf der Kreisgrenze nach Segeberg. Inscription (vierzeilig): +/A+G/TRALAU/1836					
	+/A+G/TRALAU/1836					
BEWERTUNG	ARCHITEKTON. WERT					Nr. 16
	HISTORISCHER WERT	+	+			
	STÄDTEBAUL. WERT					
	ORTSTYP. BAUWERT					
	GESAMTGEBAUDE					
	FASSADE					
	INNERES					
	ARCHITEKT. DETAIL					
	LANDSCHAFTSBEZUG					
	SILHOUETTE					
	ÖRTL. WAHRZEICHEN					
	SELTENER BAUTYP					
	EINZELGEBAUDE					
	RAUMBILDUNG					
	GRUPPENBILDUNG		+			
REIHENBILDUNG						
BEARBEITER		VE	- KM			
BEWERTUNGSDATUM	10	9	79			
KARTEN / PLÄNE	GRUNDRISSSE - AUFRISSE - SCHNITTE - DETAILS			GRUNDKARTE 1:25000 (AUSSCHNITT)		






Kreisarchiv Stormarn B 60




GEBÄUDE-DATEN	KREIS/ STADT OD	WOHNPLATZ (GEMEINDE)	Zarpen OT Dahmsdorf	OBJEKT/ GEBÄUDE	Grenzsteine	K
	FLURBEZ.			GRUNDBUCH		47
	MASZE			DATIERUNG		
BESCHREIBUNG	EIGENTÜMER			NUTZER		
	<p>Zwei Grenzsteine unterschiedlicher Form und Materials an der Nordseite der K 78 auf der Ortsgrenze zwischen Dahmsdorf und Badendorf.</p> <p>1) Rechteckiger Stein aus Granit mit halbrundem Abschluß, ohne Aufschrift.</p> <p>2) Findling aus rotem Granit mit , bisher nicht entzifferter, Aufschrift.</p>					
BEWERTUNG	ARCHITEKTON. WERT					
	HISTORISCHER WERT	+	+			
	STÄDTEBAUL. WERT					
	ORTSTYP. BAUWERT					
	GESAMTGEBÄUDE					
	FASSADE					
	INNERES					
	ARCHITEKT. DETAIL					
	LANDSCHAFTSBEZUG					
	SILHOUETTE					
	ÖRTL. WAHRZEICHEN					
	SELTENER BAUTYP					
	EINZELGEBÄUDE					
	RAUMBILDUNG					
	GRUPPENBILDUNG	+				
REIHENBILDUNG						
BEARBEITER	vH	-	KM			
BEWERTUNGSDATUM	24	9	79			

Nr. 17




2)

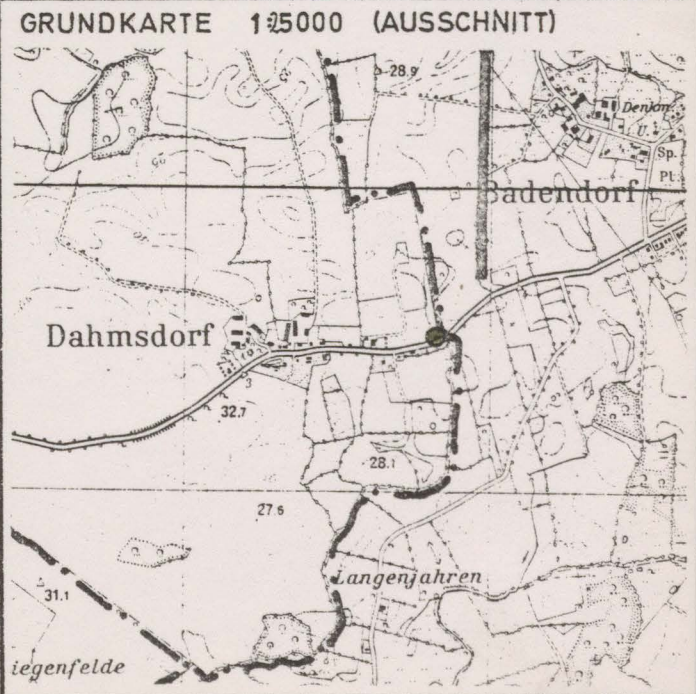



1)

KARTEN / PLÄNE



GRUNDKARTE 1:25000 (AUSSCHNITT)






Kreisarchiv Stormarn B 60

BESCHREIBUNG	KREIS/ STADT OD	WÖHNPLATZ (GEMEINDE)	Zarpen OT Dahmsdorf	OBJEKT/ GEBÄUDE	(Flur-?) Grenzstein	K
	FLURBEZ.				GRUNDBUCH	48
	MASSE	H:B:T ca. 80:60:40 cm			DATIERUNG	1832
	EIGENTÜMER				NUTZER	

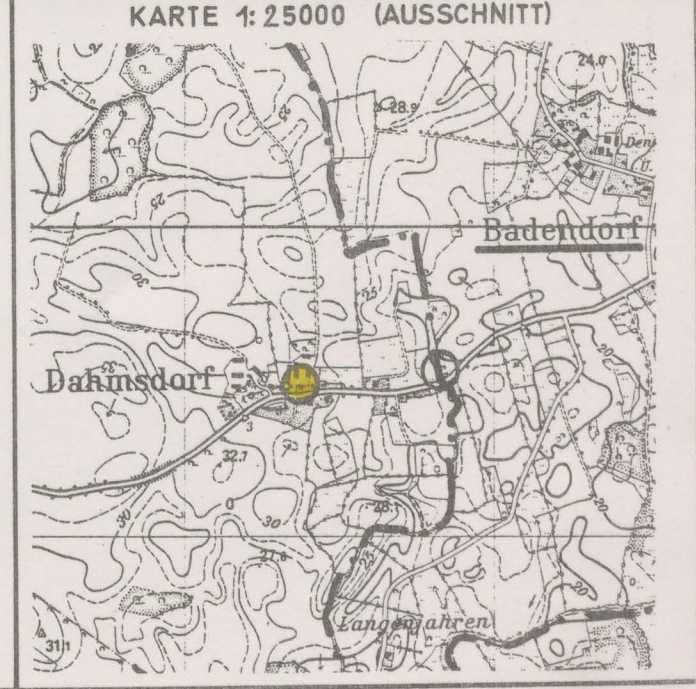
auf der Hofstelle von Uwe Herbst (seit Herbst 1980):
roh behauener Findling aus rotem Granit, mit 4-zeiliger Inschrift:
GRENS / NI . LOPPENTIEN / BADENDORF / 1832
früherer Standort: neben Grenzstein 17.1

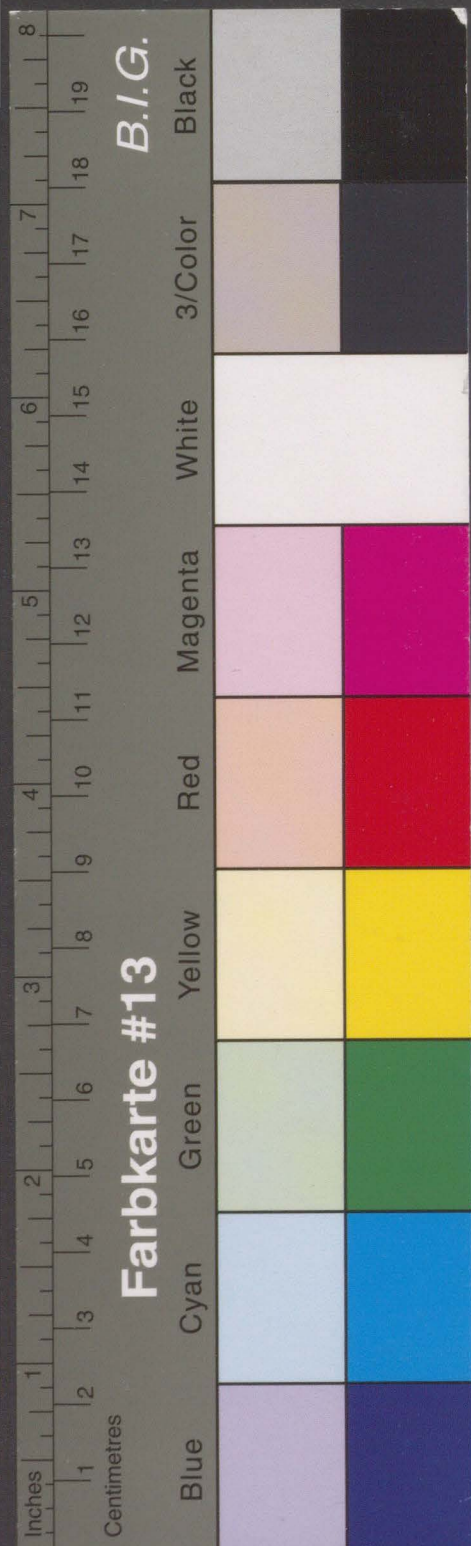
ARCHITEKTON. WERT			
HISTORISCHER WERT	+	+	
STÄDTEBAUL. WERT			
ORTSTYP. BAUWERT			
GESAMTGEBAUDE			
FASSADE			
INNERES			
ARCHITEKT. DETAIL			
LANDSCHAFTSBEZUG			
SILHOUETTE			
ÖRTL. WAHRZEICHEN			
SELTENER BAUTYP			
EINZELGEBÄUDE			
RAUMBILDUNG			
GRUPPENBILDUNG	+		
REIHENBILDUNG			
BEARBEITER	VH		
BEWERTUNGSDATUM	7	4	81




KARTEN / PLÄNE



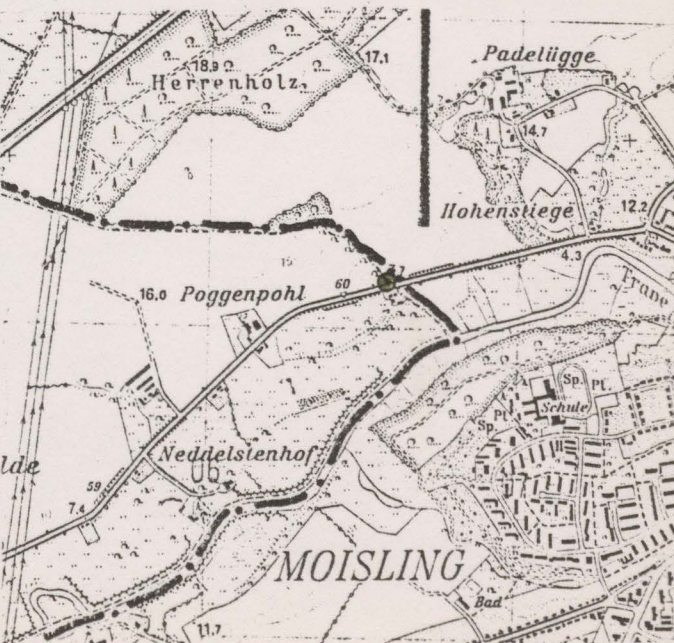
GRUNDRISS - AUFRISSE - SCHNITTE - DETAILS






Kreisarchiv Stormarn B 60



GEBÄUDE-DATEN	KREIS/ STADT OD	WOHNPLATZ (GEMEINDE)	Hamberge OT Poggenpohl	OBJEKT/ GEBÄUDE	Grenzstein	K
	FLURBEZ.				GRUNDBUCH	49
	MASSE				DATIERUNG	
	EIGENTÜMER				NUTZER	
BESCHREIBUNG	<p>Rechteckiger Grenzstein aus Granit mit dachartigem Abschluß an der Nordseite der B 75 auf der Grenze zu Lübeck. Auf der Vorderseite in einem runden Schild ein Wappen mit bekröntem Adler, <i>darunter Aufschrift: KÖNIGREICH PREUSSEN</i></p>					
BEWERTUNG	ARCHITEKTON. WERT			Nr:18		
	HISTORISCHER WERT	+				
	STÄDTEBAUL. WERT					
	ORTSTYP. BAUWERT					
	GESAMTGEBÄUDE					
	FASSADE					
	INNERES					
	ARCHITEKT. DETAIL					
	LANDSCHAFTSBEZUG					
	SILHOUETTE					
	ÖRTL. WAHRZEICHEN					
	SELTENER BAUTYP					
	EINZELGEBÄUDE					
	RAUMBILDUNG					
GRUPPENBILDUNG	+					
REIHENBILDUNG						
BEARBEITER	vH	-	KM			
BEWERTUNGSDATUM	24	9	79			
KARTEN / PLÄNE	GRUNDRISSE - AUFRISSE - SCHNITTE - DETAILS			GRUNDKARTE 1:25000 (AUSSCHNITT)		
						



Kreisarchiv Stormarn B 60



Aufn. August 1982

106/14 A

GEBÄUDE-DATEN	KREIS/ STADT OD	WOHNPLATZ (GEMEINDE)	Groß Barnitz OT Lokfeld	OBJEKT/ GEBÄUDE	Grenzstein	K
	FLURBEZ.			GRUNDBUCH		50
	MASSE			DATIERUNG		
	EIGENTÜMER			NUTZER		

BESCHREIBUNG
Rechteckiger Grenzstein aus Granit mit korbbogigem Abschluß an der Ostseite der L 85 auf der Grenze zwischen Groß Barnitz und Reinfeld.

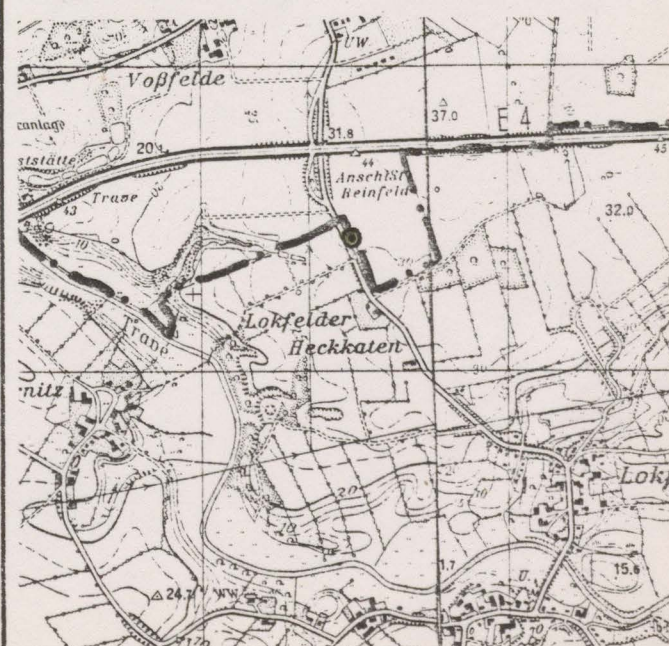
ARCHITEKTON. WERT			
HISTORISCHER WERT	+		
STÄDTEBAUL. WERT			
ORTSTYP. BAUWERT			
GESAMTGEBÄUDE			
FASSADE			
INNERES			
ARCHITEKT. DETAIL			
LANDSCHAFTSBEZUG			
SILHOUETTE			
ÖRTL. WAHRZEICHEN			
SELTENER BAUTYP			
EINZELGEBÄUDE			
RAUMBILDUNG			
GRUPPENBILDUNG	+		
REIHENBILDUNG			
BEARBEITER	vH	-	KM
BEWERTUNGSDATUM	24	9	79


Nr. 19




KARTEN / PLÄNE
GRUNDRISSE - AUFRISSE - SCHNITTE - DETAILS

GRUNDKARTE 1:5000 (AUSSCHNITT)







Kreisarchiv Stormarn B 60



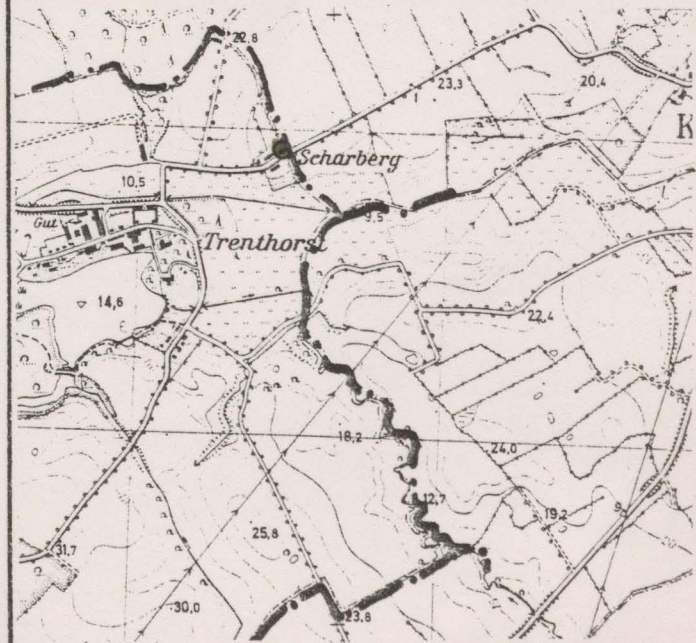



GEBÄUDE-DATEN	KREIS/ STADT OD	WOHNPLATZ (GEMEINDE)	Groß Barnitz - Westerau	OBJEKT/ GEBÄUDE	Grenzstein	K																																																																							
	FLURBEZ.			GRUNDBUCH	51																																																																								
	MASSE			DATIERUNG	1846																																																																								
	EIGENTÜMER			NUTZER																																																																									
BESCHREIBUNG	Rechteckiger Grenzstein aus Granit mit korbbogigem Abschluß an der Ostseite der L 85 auf der Ortsgrenze zwischen Groß Barnitz und Westerau. Inschrift: Westerau/1846//Gr.Barnitz/1846																																																																												
	<table border="1"> <tr><td>ARCHITEKTON. WERT</td><td></td><td></td><td></td></tr> <tr><td>HISTORISCHER WERT</td><td>+</td><td>+</td><td></td></tr> <tr><td>STÄDTEBAUL. WERT</td><td></td><td></td><td></td></tr> <tr><td>ORTSTYP. BAUWERT</td><td></td><td></td><td></td></tr> <tr><td>GESAMTGEBAUDE</td><td></td><td></td><td></td></tr> <tr><td>FASSADE</td><td></td><td></td><td></td></tr> <tr><td>INNERES</td><td></td><td></td><td></td></tr> <tr><td>ARCHITEKT. DETAIL</td><td></td><td></td><td></td></tr> <tr><td>LANDSCHAFTSBEZUG</td><td></td><td></td><td></td></tr> <tr><td>SILHOUETTE</td><td></td><td></td><td></td></tr> <tr><td>ÖRTL. WAHRZEICHEN</td><td></td><td></td><td></td></tr> <tr><td>SELTENER BAUTYP</td><td></td><td></td><td></td></tr> <tr><td>EINZELGEBÄUDE</td><td></td><td></td><td></td></tr> <tr><td>RAUMBILDUNG</td><td></td><td></td><td></td></tr> <tr><td>GRUPPENBILDUNG</td><td>+</td><td></td><td></td></tr> <tr><td>REIHENBILDUNG</td><td></td><td></td><td></td></tr> <tr><td>BEARBEITER</td><td>VH</td><td>-</td><td>KM</td></tr> <tr><td>BEWERTUNGSDATUM</td><td>10</td><td>9</td><td>79</td></tr> </table>						ARCHITEKTON. WERT				HISTORISCHER WERT	+	+		STÄDTEBAUL. WERT				ORTSTYP. BAUWERT				GESAMTGEBAUDE				FASSADE				INNERES				ARCHITEKT. DETAIL				LANDSCHAFTSBEZUG				SILHOUETTE				ÖRTL. WAHRZEICHEN				SELTENER BAUTYP				EINZELGEBÄUDE				RAUMBILDUNG				GRUPPENBILDUNG	+			REIHENBILDUNG				BEARBEITER	VH	-	KM	BEWERTUNGSDATUM	10	9
ARCHITEKTON. WERT																																																																													
HISTORISCHER WERT	+	+																																																																											
STÄDTEBAUL. WERT																																																																													
ORTSTYP. BAUWERT																																																																													
GESAMTGEBAUDE																																																																													
FASSADE																																																																													
INNERES																																																																													
ARCHITEKT. DETAIL																																																																													
LANDSCHAFTSBEZUG																																																																													
SILHOUETTE																																																																													
ÖRTL. WAHRZEICHEN																																																																													
SELTENER BAUTYP																																																																													
EINZELGEBÄUDE																																																																													
RAUMBILDUNG																																																																													
GRUPPENBILDUNG	+																																																																												
REIHENBILDUNG																																																																													
BEARBEITER	VH	-	KM																																																																										
BEWERTUNGSDATUM	10	9	79																																																																										
KARTEN / PLÄNE																																																																													




Kreisarchiv Stormarn B 60



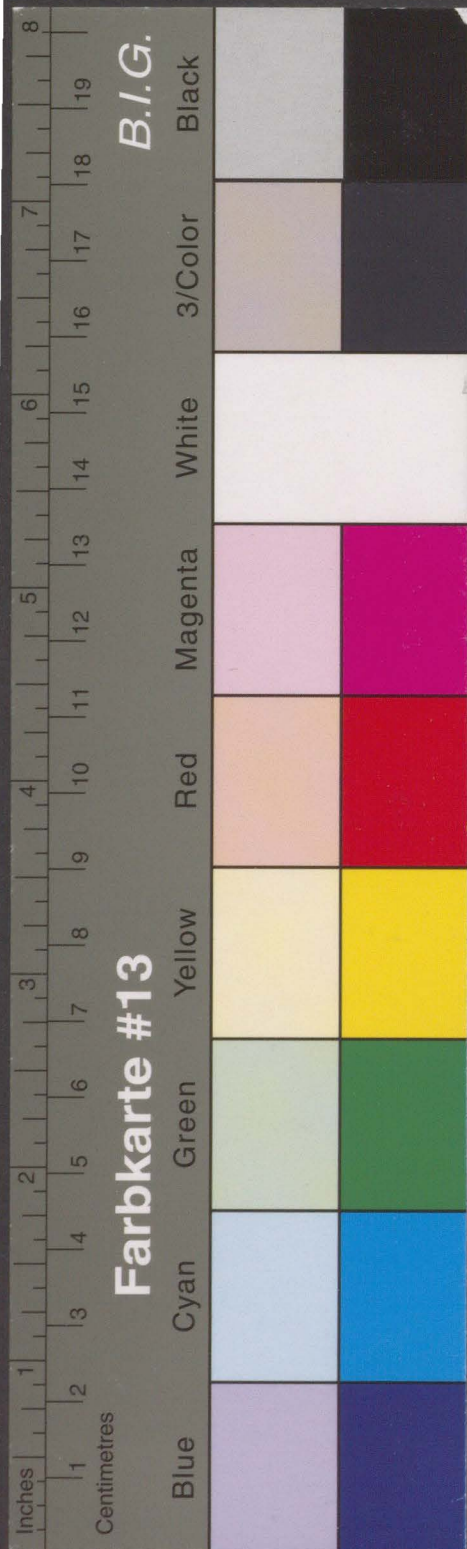
GEBÄUDE-DATEN	KREIS/ STADT OD	WOHNPLATZ (GEMEINDE)	Westerau OT Scharberg	OBJEKT/ GEBÄUDE	Grenzstein	K
	FLURBEZ.			GRUNDBUCH	52	
	MASSE			DATIERUNG		
BESCHREIBUNG	EIGENTÜMER			NUTZER		
	Unregelmäßiger Grenzstein aus Granit, Schriftfläche geglättet. Standort an der Nordseite der K 87. Inschrift: <p style="text-align: center;">TRENT/HORST</p>					
BEWERTUNG	ARCHITEKTON. WERT			Nr. 21		
	HISTORISCHER WERT	+	+			
	STÄDTEBAUL. WERT					
	ORTSTYP. BAUWERT					
	GESAMTGEBÄUDE					
	FASSADE					
	INNERES					
	ARCHITEKT. DETAIL					
	LANDSCHAFTSBEZUG					
	SILHOUETTE					
	ÖRTL. WAHRZEICHEN					
	SELTENER BAUTYP					
	EINZELGEBÄUDE					
	RAUMBILDUNG					
	GRUPPENBILDUNG	+				
REIHENBILDUNG						
BEARBEITER	vH	-	KM			
BEWERTUNGSDATUM	24	9	79			
KARTEN / PLÄNE	GRUNDRISSE - AUFRISSE - SCHNITTE - DETAILS			GRUNDKARTE 1:5000 (AUSSCHNITT)		
						




Kreisarchiv Stormarn B 60




GEBÄUDE-DATEN	KREIS/ STADT OD	WOHNPLATZ (GEMEINDE)	Klein Wesenberg OT Kl.Schenkenberg	OBJEKT/ GEBÄUDE	Grenzstein	K
	FLURBEZ.				GRUNDBUCH	53
	MASSE				DATIERUNG	
BESCHREIBUNG	EIGENTÜMER					
BESCHREIBUNG	NUTZER					
BESCHREIBUNG	Rechteckiger Grenzstein aus Granit mit abgerundetem Abschluß an der Nordseite der .K 71 aufder Kreisgrenze zu Lauenburg					
BEWERTUNG	ARCHITEKTON. WERT					
	HISTORISCHER WERT	+				
	STÄDTEBAUL. WERT					
	ORTSTYP. BAUWERT					
	GESAMTGEBÄUDE					
	FASSADE					
	INNERES					
	ARCHITEKT. DETAIL					
	LANDSCHAFTSBEZUG					
	SILHOUETTE					
	ÖRTL. WAHRZEICHEN					
	SELTENER BAUTYP					
	EINZELGEBÄUDE					
	RAUMBILDUNG					
	GRUPPENBILDUNG	+				
REIHENBILDUNG						
BEARBEITER		VH	-	KM		
BEWERTUNGSDATUM		24	9	79		
KARTEN / PLÄNE	GRUNDRISSSE - AUFRISSE - SCHNITTE - DETAILS			GRUNDKARTE 1:5000 (AUSSCHNITT)		



Kreisarchiv Stormarn B 60

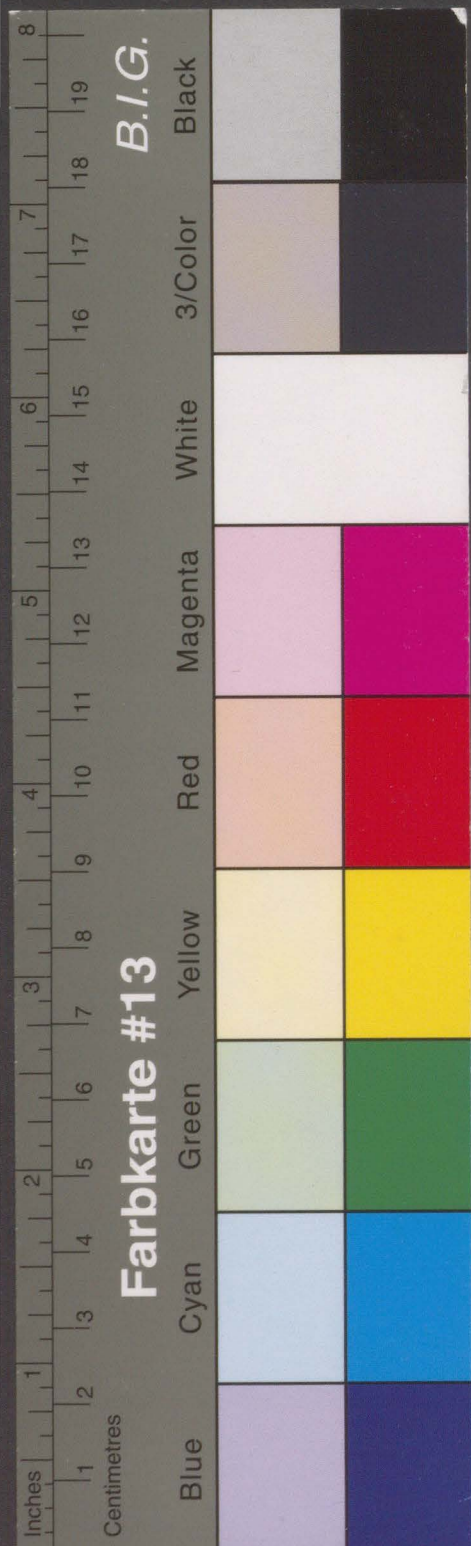


BESCHREIBUNG	KREIS/ STADT OD	WOHNPLATZ (GEMEINDE)	Westerau OT Ahrensfelde	OBJEKT/ GEBÄUDE	Grenzstein	K
	FLURBEZ.				GRUNDBUCH	54
	MASZE				DATIERUNG	
	EIGENTÜMER				NUTZER	
Rechteckiger Grenzstein aus grauem Granit mit halbrundem Abschluß an der Nordseite der G 43 auf der Kreisgrenze zu Lauenburg. Inschrift: ADLIGES GUT/TRENT/HORST//AMT/STEINHORST.						
BEWERTUNG	ARCHITEKTON. WERT			Nr. 23		
	HISTORISCHER WERT	+	+			
	STÄDTEBAUL. WERT					
	ORTSTYP. BAUWERT					
	GESAMTGEBÄUDE					
	FASSADE					
	INNERES					
	ARCHITEKT. DETAIL					
	LANDSCHAFTSBEZUG					
	SILHOUETTE					
	ÖRTL. WAHRZEICHEN					
	SELTENER BAUTYP					
	EINZELGEBÄUDE					
	RAUMBILDUNG					
GRUPPENBILDUNG	+					
REIHENBILDUNG						
BEARBEITER		VE - KM				
BEWERTUNGSDATUM						
KARTEN / PLÄNE	GRUNDRISSE - AUFRISSE - SCHNITTE - DETAILS			GRUNDKARTE 1:5000 (AUSSCHNITT)		



Kreisarchiv Stormarn B 60

GEBÄUDE-DATEN	KREIS/ STADT OD	WOHNPLATZ (GEMEINDE)	Rethwisch OT Klein Boden	OBJEKT/ GEBÄUDE	Grenzstein	K																																																																								
	FLURBEZ.			GRUNDBUCH	55																																																																									
	MASSE	H:B:T ca. 90:45/40:25/10 cm		DATIERUNG	1842																																																																									
	EIGENTÜMER			NUTZER																																																																										
BESCHREIBUNG	Rechteckiger Grenzstein aus Granit mit korbbogigem Abschluß, an der Westseite der L 87, auf der Kreisgrenze zwischen Klein Boden und Groß Boden, seitlich ein Ω Inscription: AMT/RETHWISCH//AMT/STEINHORST/1842 Ω																																																																													
	<table border="1"> <tr><td>ARCHITEKTON. WERT</td><td></td><td></td><td></td></tr> <tr><td>HISTORISCHER WERT</td><td>+</td><td>+</td><td></td></tr> <tr><td>STÄDTEBAUL. WERT</td><td></td><td></td><td></td></tr> <tr><td>ORTSTYP. BAUWERT</td><td></td><td></td><td></td></tr> <tr><td>GESAMTGEBÄUDE</td><td></td><td></td><td></td></tr> <tr><td>FASSADE</td><td></td><td></td><td></td></tr> <tr><td>INNERES</td><td></td><td></td><td></td></tr> <tr><td>ARCHITEKT. DETAIL</td><td></td><td></td><td></td></tr> <tr><td>LANDSCHAFTSBEZUG</td><td></td><td></td><td></td></tr> <tr><td>SILHOUETTE</td><td></td><td></td><td></td></tr> <tr><td>ÖRTL. WAHRZEICHEN</td><td></td><td></td><td></td></tr> <tr><td>SELTENER BAUTYP</td><td></td><td></td><td></td></tr> <tr><td>EINZELGEBÄUDE</td><td></td><td></td><td></td></tr> <tr><td>RAUMBILDUNG</td><td></td><td></td><td></td></tr> <tr><td>GRUPPENBILDUNG</td><td>+</td><td></td><td></td></tr> <tr><td>REIHENBILDUNG</td><td></td><td></td><td></td></tr> <tr><td>BEARBEITER</td><td></td><td>vH - KM</td><td></td></tr> <tr><td>BEWERTUNGSDATUM</td><td></td><td>11 9 79</td><td></td></tr> </table>						ARCHITEKTON. WERT				HISTORISCHER WERT	+	+		STÄDTEBAUL. WERT				ORTSTYP. BAUWERT				GESAMTGEBÄUDE				FASSADE				INNERES				ARCHITEKT. DETAIL				LANDSCHAFTSBEZUG				SILHOUETTE				ÖRTL. WAHRZEICHEN				SELTENER BAUTYP				EINZELGEBÄUDE				RAUMBILDUNG				GRUPPENBILDUNG	+			REIHENBILDUNG				BEARBEITER		vH - KM		BEWERTUNGSDATUM		11 9 79	
ARCHITEKTON. WERT																																																																														
HISTORISCHER WERT	+	+																																																																												
STÄDTEBAUL. WERT																																																																														
ORTSTYP. BAUWERT																																																																														
GESAMTGEBÄUDE																																																																														
FASSADE																																																																														
INNERES																																																																														
ARCHITEKT. DETAIL																																																																														
LANDSCHAFTSBEZUG																																																																														
SILHOUETTE																																																																														
ÖRTL. WAHRZEICHEN																																																																														
SELTENER BAUTYP																																																																														
EINZELGEBÄUDE																																																																														
RAUMBILDUNG																																																																														
GRUPPENBILDUNG	+																																																																													
REIHENBILDUNG																																																																														
BEARBEITER		vH - KM																																																																												
BEWERTUNGSDATUM		11 9 79																																																																												
BEWERTUNG	<table border="1"> <tr><td>ARCHITEKTON. WERT</td><td></td><td></td><td></td></tr> <tr><td>HISTORISCHER WERT</td><td>+</td><td>+</td><td></td></tr> <tr><td>STÄDTEBAUL. WERT</td><td></td><td></td><td></td></tr> <tr><td>ORTSTYP. BAUWERT</td><td></td><td></td><td></td></tr> <tr><td>GESAMTGEBÄUDE</td><td></td><td></td><td></td></tr> <tr><td>FASSADE</td><td></td><td></td><td></td></tr> <tr><td>INNERES</td><td></td><td></td><td></td></tr> <tr><td>ARCHITEKT. DETAIL</td><td></td><td></td><td></td></tr> <tr><td>LANDSCHAFTSBEZUG</td><td></td><td></td><td></td></tr> <tr><td>SILHOUETTE</td><td></td><td></td><td></td></tr> <tr><td>ÖRTL. WAHRZEICHEN</td><td></td><td></td><td></td></tr> <tr><td>SELTENER BAUTYP</td><td></td><td></td><td></td></tr> <tr><td>EINZELGEBÄUDE</td><td></td><td></td><td></td></tr> <tr><td>RAUMBILDUNG</td><td></td><td></td><td></td></tr> <tr><td>GRUPPENBILDUNG</td><td>+</td><td></td><td></td></tr> <tr><td>REIHENBILDUNG</td><td></td><td></td><td></td></tr> <tr><td>BEARBEITER</td><td></td><td>vH - KM</td><td></td></tr> <tr><td>BEWERTUNGSDATUM</td><td></td><td>11 9 79</td><td></td></tr> </table>						ARCHITEKTON. WERT				HISTORISCHER WERT	+	+		STÄDTEBAUL. WERT				ORTSTYP. BAUWERT				GESAMTGEBÄUDE				FASSADE				INNERES				ARCHITEKT. DETAIL				LANDSCHAFTSBEZUG				SILHOUETTE				ÖRTL. WAHRZEICHEN				SELTENER BAUTYP				EINZELGEBÄUDE				RAUMBILDUNG				GRUPPENBILDUNG	+			REIHENBILDUNG				BEARBEITER		vH - KM		BEWERTUNGSDATUM		11 9 79	
	ARCHITEKTON. WERT																																																																													
HISTORISCHER WERT	+	+																																																																												
STÄDTEBAUL. WERT																																																																														
ORTSTYP. BAUWERT																																																																														
GESAMTGEBÄUDE																																																																														
FASSADE																																																																														
INNERES																																																																														
ARCHITEKT. DETAIL																																																																														
LANDSCHAFTSBEZUG																																																																														
SILHOUETTE																																																																														
ÖRTL. WAHRZEICHEN																																																																														
SELTENER BAUTYP																																																																														
EINZELGEBÄUDE																																																																														
RAUMBILDUNG																																																																														
GRUPPENBILDUNG	+																																																																													
REIHENBILDUNG																																																																														
BEARBEITER		vH - KM																																																																												
BEWERTUNGSDATUM		11 9 79																																																																												
KARTEN / PLÄNE																																																																														
	GRUNDRISSSE - AUFRISSE - SCHNITTE - DETAILS			GRUNDKARTE 1:5000 (AUSSCHNITT)																																																																										




Kreisarchiv Stormarn B 60



GEBÄUDE-DATEN	KREIS/ STADT OD	WOHNPLATZ (GEMEINDE)	Pölitz OT Schulenburg	OBJEKT/ GEBÄUDE	Grenzstein	K
	FLURBEZ.				GRUNDBUCH	56
	MASSE	H: 8; T ca 67; 40: 21 cm			DATIERUNG	1836
	EIGENTÜMER				NUTZER	
BESCHREIBUNG	Rechteckiger Grenzstein aus Granit mit korbbogigem Abschluß, an der Südseite der L 88 auf der Grenze zwischen Barkhorst und Schmachthagen. Inschrift (in Schreibschrift): Gut/Schulen/burg//Gut/Krumm/bek/1886 36(?)					
BEWERTUNG	ARCHITEKTON. WERT					Nr. 25
	HISTORISCHER WERT	+	+			
	STÄDTEBAUL. WERT					
	ORTSTYP. BAUWERT					
	GESAMTGEBÄUDE					
	FASSADE					
	INNERES					
	ARCHITEKT. DETAIL					
	LANDSCHAFTSBEZUG					
	SILHOUETTE					
	ÖRTL. WAHRZEICHEN					
	SELTENER BAUTYP					
	EINZELGEBÄUDE					
	RAUMBILDUNG					
GRUPPENBILDUNG	+					
REIHENBILDUNG						
BEARBEITER	vH	-	KM			
BEWERTUNGSDATUM	11	9	79			
KARTEN / PLÄNE	GRUNDRISS - AUFRISSE - SCHNITTE - DETAILS			GRUNDKARTE 1:25000 (AUSSCHNITT)		




Kreisarchiv Stormarn B 60




GEBÄUDE-DATEN	KREIS/ STADT OD	WOHNPLATZ (GEMEINDE)	Lasbek, OT Barkhorst Pölitze, OT Krumbek	OBJEKT/ GEBÄUDE	Grenzstein	K
	FLURBEZ.				GRUNDBUCH	57
	MASSE	H:B:T ca 60:35:25 cm			DATIERUNG	
BESCHREIBUNG	EIGENTÜMER				NUTZER	
	Rechteckiger Grenzstein aus Granit mit korbbogigem Abschluß, an der Nordseite der L 88, östlich der Einfahrt zum Gut Krumbek. Inschrift: PÖ/LITZ//BARK/HORST					
BEWERTUNG	ARCHITEKTON. WERT					Nr. 26
	HISTORISCHER WERT	+	+			
	STÄDTEBAUL. WERT					
	ORTSTYP. BAUWERT					
	GESAMTGEBÄUDE					
	FASSADE					
	INNERES					
	ARCHITEKT. DETAIL					
	LANDSCHAFTSBEZUG					
	SILHOUETTE					
	ÖRTL. WAHRZEICHEN					
	SELTENER BAUTYP					
	EINZELGEBÄUDE					
	RAUMBILDUNG					
GRUPPENBILDUNG	+					
REIHENBILDUNG						
BEARBEITER		VB	-	KM		
BEWERTUNGSDATUM		11	9	79		
KARTEN / PLÄNE	GRUNDRISSE - AUFRISSE - SCHNITTE - DETAILS			GRUNDKARTE 1:25000 (AUSSCHNITT)		




Kreisarchiv Stormarn B 60




GEBÄUDE-DATEN	KREIS/ STADT OD	WOHNPLATZ (GEMEINDE)	Lasbek	OBJEKT/ GEBÄUDE	Grenzstein	K																																																																																																																																		
	FLURBEZ.			GRUNDBUCH		58																																																																																																																																		
	MASSE			DATIERUNG																																																																																																																																				
	EIGENTÜMER			NUTZER																																																																																																																																				
BESCHREIBUNG	Rechteckiger, leicht abgerundeter Grenzstein aus rötlichem Granit, an der Ostseite der L 90 zwischen Barkhorst und Lasbek-Dorf. Stark zugewachsen, Aufschrift nicht erkennbar.																																																																																																																																							
	<table border="1"> <tr> <td>ARCHITEKTON. WERT</td> <td></td> <td></td> <td></td> <td></td> <td></td> <td></td> </tr> <tr> <td>HISTORISCHER WERT</td> <td>+</td> <td></td> <td></td> <td></td> <td></td> <td></td> </tr> <tr> <td>STÄDTEBAUL. WERT</td> <td></td> <td></td> <td></td> <td></td> <td></td> <td></td> </tr> <tr> <td>ORTSTYP. BAUWERT</td> <td></td> <td></td> <td></td> <td></td> <td></td> <td></td> </tr> <tr> <td colspan="7">GESAMTGEBÄUDE</td> </tr> <tr> <td colspan="7">FASSADE</td> </tr> <tr> <td colspan="7">INNERES</td> </tr> <tr> <td colspan="7">ARCHITEKT. DETAIL</td> </tr> <tr> <td colspan="7">LANDSCHAFTSBEZUG</td> </tr> <tr> <td colspan="7">SILHOUETTE</td> </tr> <tr> <td colspan="7">ÖRTL. WAHRZEICHEN</td> </tr> <tr> <td colspan="7">SELTENER BAUTYP</td> </tr> <tr> <td colspan="7">EINZELGEBÄUDE</td> </tr> <tr> <td colspan="7">RAUMBILDUNG</td> </tr> <tr> <td colspan="7">GRUPPENBILDUNG</td> <td>+</td> </tr> <tr> <td colspan="7">REIHENBILDUNG</td> <td></td> </tr> <tr> <td colspan="7">BEARBEITER</td> <td>VH - KM</td> </tr> <tr> <td colspan="7">BEWERTUNGSDATUM</td> <td>10 9 79</td> </tr> </table>						ARCHITEKTON. WERT							HISTORISCHER WERT	+						STÄDTEBAUL. WERT							ORTSTYP. BAUWERT							GESAMTGEBÄUDE							FASSADE							INNERES							ARCHITEKT. DETAIL							LANDSCHAFTSBEZUG							SILHOUETTE							ÖRTL. WAHRZEICHEN							SELTENER BAUTYP							EINZELGEBÄUDE							RAUMBILDUNG							GRUPPENBILDUNG							+	REIHENBILDUNG								BEARBEITER							VH - KM	BEWERTUNGSDATUM							10 9 79
ARCHITEKTON. WERT																																																																																																																																								
HISTORISCHER WERT	+																																																																																																																																							
STÄDTEBAUL. WERT																																																																																																																																								
ORTSTYP. BAUWERT																																																																																																																																								
GESAMTGEBÄUDE																																																																																																																																								
FASSADE																																																																																																																																								
INNERES																																																																																																																																								
ARCHITEKT. DETAIL																																																																																																																																								
LANDSCHAFTSBEZUG																																																																																																																																								
SILHOUETTE																																																																																																																																								
ÖRTL. WAHRZEICHEN																																																																																																																																								
SELTENER BAUTYP																																																																																																																																								
EINZELGEBÄUDE																																																																																																																																								
RAUMBILDUNG																																																																																																																																								
GRUPPENBILDUNG							+																																																																																																																																	
REIHENBILDUNG																																																																																																																																								
BEARBEITER							VH - KM																																																																																																																																	
BEWERTUNGSDATUM							10 9 79																																																																																																																																	
BEWERTUNG	<table border="1"> <tr> <td>ARCHITEKTON. WERT</td> <td></td> <td></td> <td></td> <td></td> <td></td> <td></td> </tr> <tr> <td>HISTORISCHER WERT</td> <td>+</td> <td></td> <td></td> <td></td> <td></td> <td></td> </tr> <tr> <td>STÄDTEBAUL. WERT</td> <td></td> <td></td> <td></td> <td></td> <td></td> <td></td> </tr> <tr> <td>ORTSTYP. BAUWERT</td> <td></td> <td></td> <td></td> <td></td> <td></td> <td></td> </tr> <tr> <td colspan="7">GESAMTGEBÄUDE</td> </tr> <tr> <td colspan="7">FASSADE</td> </tr> <tr> <td colspan="7">INNERES</td> </tr> <tr> <td colspan="7">ARCHITEKT. DETAIL</td> </tr> <tr> <td colspan="7">LANDSCHAFTSBEZUG</td> </tr> <tr> <td colspan="7">SILHOUETTE</td> </tr> <tr> <td colspan="7">ÖRTL. WAHRZEICHEN</td> </tr> <tr> <td colspan="7">SELTENER BAUTYP</td> </tr> <tr> <td colspan="7">EINZELGEBÄUDE</td> </tr> <tr> <td colspan="7">RAUMBILDUNG</td> </tr> <tr> <td colspan="7">GRUPPENBILDUNG</td> <td>+</td> </tr> <tr> <td colspan="7">REIHENBILDUNG</td> <td></td> </tr> <tr> <td colspan="7">BEARBEITER</td> <td>VH - KM</td> </tr> <tr> <td colspan="7">BEWERTUNGSDATUM</td> <td>10 9 79</td> </tr> </table>						ARCHITEKTON. WERT							HISTORISCHER WERT	+						STÄDTEBAUL. WERT							ORTSTYP. BAUWERT							GESAMTGEBÄUDE							FASSADE							INNERES							ARCHITEKT. DETAIL							LANDSCHAFTSBEZUG							SILHOUETTE							ÖRTL. WAHRZEICHEN							SELTENER BAUTYP							EINZELGEBÄUDE							RAUMBILDUNG							GRUPPENBILDUNG							+	REIHENBILDUNG								BEARBEITER							VH - KM	BEWERTUNGSDATUM							10 9 79
	ARCHITEKTON. WERT																																																																																																																																							
HISTORISCHER WERT	+																																																																																																																																							
STÄDTEBAUL. WERT																																																																																																																																								
ORTSTYP. BAUWERT																																																																																																																																								
GESAMTGEBÄUDE																																																																																																																																								
FASSADE																																																																																																																																								
INNERES																																																																																																																																								
ARCHITEKT. DETAIL																																																																																																																																								
LANDSCHAFTSBEZUG																																																																																																																																								
SILHOUETTE																																																																																																																																								
ÖRTL. WAHRZEICHEN																																																																																																																																								
SELTENER BAUTYP																																																																																																																																								
EINZELGEBÄUDE																																																																																																																																								
RAUMBILDUNG																																																																																																																																								
GRUPPENBILDUNG							+																																																																																																																																	
REIHENBILDUNG																																																																																																																																								
BEARBEITER							VH - KM																																																																																																																																	
BEWERTUNGSDATUM							10 9 79																																																																																																																																	
KARTEN / PLÄNE	GRUNDRISSE - AUFRISSE - SCHNITTE - DETAILS																																																																																																																																							
	<p>GRUNDKARTE 1:25000 (AUSSCHNITT)</p>																																																																																																																																							
<p>Nr. 27</p>																																																																																																																																								




Kreisarchiv Stormarn B 60




GEBÄUDE-DATEN	KREIS/ STADT OD	WOHNPLATZ (GEMEINDE)	Lasbek OT Barkhorst	OBJEKT/ GEBÄUDE	Grenzstein	K																																																																							
	FLURBEZ.				GRUNDBUCH	59																																																																							
	MASZÉ	H:B:T ca. 85:40:23			DATIERUNG																																																																								
	EIGENTÜMER				NUTZER																																																																								
BESCHREIBUNG	Rechteckiger Grenzstein aus grauem Granit mit abgerundetem Abschluß an der Nord- seite der L 90 in der Einmündung eines Wirtschaftsweges westlich von Barkhorst. Inschrift: AMT/TREMS/BÜTTEL//BARK/HORST.																																																																												
	<table border="1"> <tr><td>ARCHITEKTON. WERT</td><td></td><td></td><td></td></tr> <tr><td>HISTORISCHER WERT</td><td>+</td><td>+</td><td></td></tr> <tr><td>STÄDTEBAUL. WERT</td><td></td><td></td><td></td></tr> <tr><td>ORTSTYP. BAUWERT</td><td></td><td></td><td></td></tr> <tr><td>GESAMTGEBAUDE</td><td></td><td></td><td></td></tr> <tr><td>FASSADE</td><td></td><td></td><td></td></tr> <tr><td>INNERES</td><td></td><td></td><td></td></tr> <tr><td>ARCHITEKT. DETAIL</td><td></td><td></td><td></td></tr> <tr><td>LANDSCHAFTSBEZUG</td><td></td><td></td><td></td></tr> <tr><td>SILHOUETTE</td><td></td><td></td><td></td></tr> <tr><td>ÖRTL. WAHRZEICHEN</td><td></td><td></td><td></td></tr> <tr><td>SELTENER BAUTYP</td><td></td><td></td><td></td></tr> <tr><td>EINZELGEBAUDE</td><td></td><td></td><td></td></tr> <tr><td>RAUMBILDUNG</td><td></td><td></td><td></td></tr> <tr><td>GRUPPENBILDUNG</td><td>+</td><td></td><td></td></tr> <tr><td>REIHENBILDUNG</td><td></td><td></td><td></td></tr> <tr><td>BEARBEITER</td><td colspan="3">vH - KM</td></tr> <tr><td>BEWERTUNGSDATUM</td><td colspan="3">27 9 79</td></tr> </table>						ARCHITEKTON. WERT				HISTORISCHER WERT	+	+		STÄDTEBAUL. WERT				ORTSTYP. BAUWERT				GESAMTGEBAUDE				FASSADE				INNERES				ARCHITEKT. DETAIL				LANDSCHAFTSBEZUG				SILHOUETTE				ÖRTL. WAHRZEICHEN				SELTENER BAUTYP				EINZELGEBAUDE				RAUMBILDUNG				GRUPPENBILDUNG	+			REIHENBILDUNG				BEARBEITER	vH - KM			BEWERTUNGSDATUM	27 9 79	
ARCHITEKTON. WERT																																																																													
HISTORISCHER WERT	+	+																																																																											
STÄDTEBAUL. WERT																																																																													
ORTSTYP. BAUWERT																																																																													
GESAMTGEBAUDE																																																																													
FASSADE																																																																													
INNERES																																																																													
ARCHITEKT. DETAIL																																																																													
LANDSCHAFTSBEZUG																																																																													
SILHOUETTE																																																																													
ÖRTL. WAHRZEICHEN																																																																													
SELTENER BAUTYP																																																																													
EINZELGEBAUDE																																																																													
RAUMBILDUNG																																																																													
GRUPPENBILDUNG	+																																																																												
REIHENBILDUNG																																																																													
BEARBEITER	vH - KM																																																																												
BEWERTUNGSDATUM	27 9 79																																																																												
KARTEN / PLÄNE																																																																													




Kreisarchiv Stormarn B 60


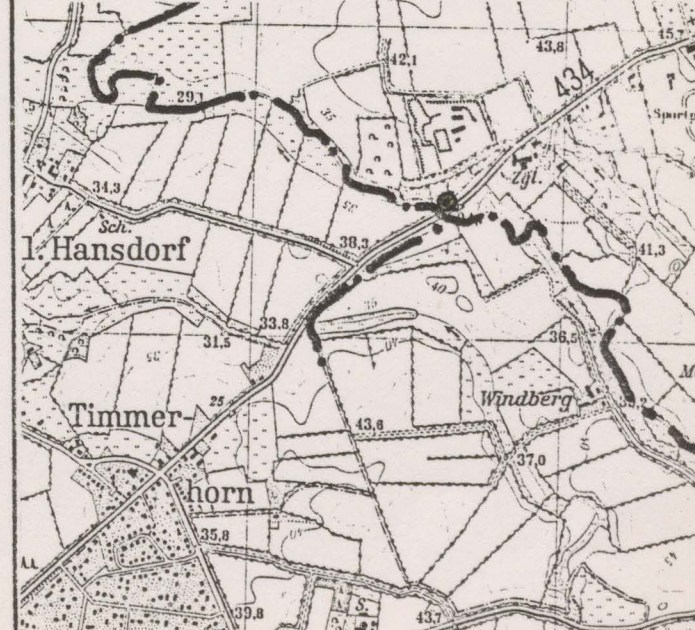




GEBÄUDE-DATEN	KREIS/ STADT	OD	WOHNPLATZ (GEMEINDE)	Lasbek	OBJEKT/ GEBÄUDE	Grenzstein	K																																																																																																																																															
	FLURBEZ.				GRUNDBUCH		60																																																																																																																																															
	MASSE		H: B: T	ca 58: 36: 22	DATIERUNG																																																																																																																																																	
	EIGENTÜMER				NUTZER																																																																																																																																																	
BESCHREIBUNG	Rechteckiger Grenzstein aus grauem Granit mit korbbogigem Abschluß an der Ostseite der K 12 zwischen Lasbek-Gut und Lasbek-Dort. Aufschrift: Lasbek//Lasbek/Gut																																																																																																																																																					
	<table border="1"> <tr> <td>ARCHITEKTON. WERT</td> <td></td> <td></td> <td></td> <td></td> <td></td> <td></td> <td></td> </tr> <tr> <td>HISTORISCHER WERT</td> <td>+</td> <td>+</td> <td></td> <td></td> <td></td> <td></td> <td>Nr. 29</td> </tr> <tr> <td>STÄDTEBAUL. WERT</td> <td></td> <td></td> <td></td> <td></td> <td></td> <td></td> <td></td> </tr> <tr> <td>ORTSTYP. BAUWERT</td> <td></td> <td></td> <td></td> <td></td> <td></td> <td></td> <td></td> </tr> <tr> <td>GESAMTGEBÄUDE</td> <td></td> <td></td> <td></td> <td></td> <td></td> <td></td> <td></td> </tr> <tr> <td>FASSADE</td> <td></td> <td></td> <td></td> <td></td> <td></td> <td></td> <td></td> </tr> <tr> <td>INNERES</td> <td></td> <td></td> <td></td> <td></td> <td></td> <td></td> <td></td> </tr> <tr> <td>ARCHITEKT. DETAIL</td> <td></td> <td></td> <td></td> <td></td> <td></td> <td></td> <td></td> </tr> <tr> <td>LANDSCHAFTSBEZUG</td> <td></td> <td></td> <td></td> <td></td> <td></td> <td></td> <td></td> </tr> <tr> <td>SILHOUETTE</td> <td></td> <td></td> <td></td> <td></td> <td></td> <td></td> <td></td> </tr> <tr> <td>ÖRTL. WAHRZEICHEN</td> <td></td> <td></td> <td></td> <td></td> <td></td> <td></td> <td></td> </tr> <tr> <td>SELTENER BAUTYP</td> <td></td> <td></td> <td></td> <td></td> <td></td> <td></td> <td></td> </tr> <tr> <td>EINZELGEBÄUDE</td> <td></td> <td></td> <td></td> <td></td> <td></td> <td></td> <td></td> </tr> <tr> <td>RAUMBILDUNG</td> <td></td> <td></td> <td></td> <td></td> <td></td> <td></td> <td></td> </tr> <tr> <td>GRUPPENBILDUNG</td> <td>+</td> <td></td> <td></td> <td></td> <td></td> <td></td> <td></td> </tr> <tr> <td>REIHENBILDUNG</td> <td></td> <td></td> <td></td> <td></td> <td></td> <td></td> <td></td> </tr> <tr> <td>BEARBEITER</td> <td></td> <td></td> <td>VH</td> <td>-</td> <td>KM</td> <td></td> <td></td> </tr> <tr> <td>BEWERTUNGSDATUM</td> <td></td> <td></td> <td>24</td> <td>9</td> <td>79</td> <td></td> <td></td> </tr> </table>							ARCHITEKTON. WERT								HISTORISCHER WERT	+	+					Nr. 29	STÄDTEBAUL. WERT								ORTSTYP. BAUWERT								GESAMTGEBÄUDE								FASSADE								INNERES								ARCHITEKT. DETAIL								LANDSCHAFTSBEZUG								SILHOUETTE								ÖRTL. WAHRZEICHEN								SELTENER BAUTYP								EINZELGEBÄUDE								RAUMBILDUNG								GRUPPENBILDUNG	+							REIHENBILDUNG								BEARBEITER			VH	-	KM			BEWERTUNGSDATUM			24	9	79	
ARCHITEKTON. WERT																																																																																																																																																						
HISTORISCHER WERT	+	+					Nr. 29																																																																																																																																															
STÄDTEBAUL. WERT																																																																																																																																																						
ORTSTYP. BAUWERT																																																																																																																																																						
GESAMTGEBÄUDE																																																																																																																																																						
FASSADE																																																																																																																																																						
INNERES																																																																																																																																																						
ARCHITEKT. DETAIL																																																																																																																																																						
LANDSCHAFTSBEZUG																																																																																																																																																						
SILHOUETTE																																																																																																																																																						
ÖRTL. WAHRZEICHEN																																																																																																																																																						
SELTENER BAUTYP																																																																																																																																																						
EINZELGEBÄUDE																																																																																																																																																						
RAUMBILDUNG																																																																																																																																																						
GRUPPENBILDUNG	+																																																																																																																																																					
REIHENBILDUNG																																																																																																																																																						
BEARBEITER			VH	-	KM																																																																																																																																																	
BEWERTUNGSDATUM			24	9	79																																																																																																																																																	
KARTEN / PLÄNE	GRUNDRISSSE - AUFRISSE - SCHNITTE - DETAILS			GRUNDKARTE 1:25000 (AUSSCHNITT)																																																																																																																																																		



Kreisarchiv Stormarn B 60



GEBÄUDE-DATEN	KREIS/ STADT OD	WOHNPLATZ (GEMEINDE) Bargteheide	OBJEKT/ GEBÄUDE Grenzstein	K																																																																								
	FLURBEZ.		GRUNDBUCH	61																																																																								
	MASZE	H: B: T ca 40: 38: 24 cm	DATIERUNG																																																																									
	EIGENTÜMER		NUTZER																																																																									
BESCHREIBUNG	Rechteckiger Grenzstein aus rötlichem Granit mit korbbogigem Abschluß an der Nordseite der B 434 auf der Ortsgrenze Bargteheide - Jersbek. Inschrift: BARG/TEHEIDE//KLEIN/HANSDORF.																																																																											
	<table border="1"> <tr> <td>ARCHITEKTON. WERT</td> <td></td> <td></td> <td></td> </tr> <tr> <td>HISTORISCHER WERT</td> <td>+</td> <td>+</td> <td></td> </tr> <tr> <td>STÄDTEBAUL. WERT</td> <td></td> <td></td> <td></td> </tr> <tr> <td>ORTSTYP. BAUWERT</td> <td></td> <td></td> <td></td> </tr> <tr> <td colspan="4">GESAMTGEBÄUDE</td> </tr> <tr> <td colspan="4">FASSADE</td> </tr> <tr> <td colspan="4">INNERES</td> </tr> <tr> <td colspan="4">ARCHITEKT. DETAIL</td> </tr> <tr> <td colspan="4">LANDSCHAFTSBEZUG</td> </tr> <tr> <td colspan="4">SILHOUETTE</td> </tr> <tr> <td colspan="4">ÖRTL. WAHRZEICHEN</td> </tr> <tr> <td colspan="4">SELTENER BAUTYP</td> </tr> <tr> <td colspan="4">EINZELGEBÄUDE</td> </tr> <tr> <td colspan="4">RAUMBILDUNG</td> </tr> <tr> <td colspan="4">GRUPPENBILDUNG +</td> </tr> <tr> <td colspan="4">REIHENBILDUNG</td> </tr> <tr> <td colspan="4">BEARBEITER vH - KM</td> </tr> <tr> <td colspan="4">BEWERTUNGSDATUM 24 9 79</td> </tr> </table>				ARCHITEKTON. WERT				HISTORISCHER WERT	+	+		STÄDTEBAUL. WERT				ORTSTYP. BAUWERT				GESAMTGEBÄUDE				FASSADE				INNERES				ARCHITEKT. DETAIL				LANDSCHAFTSBEZUG				SILHOUETTE				ÖRTL. WAHRZEICHEN				SELTENER BAUTYP				EINZELGEBÄUDE				RAUMBILDUNG				GRUPPENBILDUNG +				REIHENBILDUNG				BEARBEITER vH - KM				BEWERTUNGSDATUM 24 9 79			
ARCHITEKTON. WERT																																																																												
HISTORISCHER WERT	+	+																																																																										
STÄDTEBAUL. WERT																																																																												
ORTSTYP. BAUWERT																																																																												
GESAMTGEBÄUDE																																																																												
FASSADE																																																																												
INNERES																																																																												
ARCHITEKT. DETAIL																																																																												
LANDSCHAFTSBEZUG																																																																												
SILHOUETTE																																																																												
ÖRTL. WAHRZEICHEN																																																																												
SELTENER BAUTYP																																																																												
EINZELGEBÄUDE																																																																												
RAUMBILDUNG																																																																												
GRUPPENBILDUNG +																																																																												
REIHENBILDUNG																																																																												
BEARBEITER vH - KM																																																																												
BEWERTUNGSDATUM 24 9 79																																																																												
BEWERTUNG	<table border="1"> <tr> <td>ARCHITEKTON. WERT</td> <td></td> <td></td> <td></td> </tr> <tr> <td>HISTORISCHER WERT</td> <td>+</td> <td>+</td> <td></td> </tr> <tr> <td>STÄDTEBAUL. WERT</td> <td></td> <td></td> <td></td> </tr> <tr> <td>ORTSTYP. BAUWERT</td> <td></td> <td></td> <td></td> </tr> <tr> <td colspan="4">GESAMTGEBÄUDE</td> </tr> <tr> <td colspan="4">FASSADE</td> </tr> <tr> <td colspan="4">INNERES</td> </tr> <tr> <td colspan="4">ARCHITEKT. DETAIL</td> </tr> <tr> <td colspan="4">LANDSCHAFTSBEZUG</td> </tr> <tr> <td colspan="4">SILHOUETTE</td> </tr> <tr> <td colspan="4">ÖRTL. WAHRZEICHEN</td> </tr> <tr> <td colspan="4">SELTENER BAUTYP</td> </tr> <tr> <td colspan="4">EINZELGEBÄUDE</td> </tr> <tr> <td colspan="4">RAUMBILDUNG</td> </tr> <tr> <td colspan="4">GRUPPENBILDUNG +</td> </tr> <tr> <td colspan="4">REIHENBILDUNG</td> </tr> <tr> <td colspan="4">BEARBEITER vH - KM</td> </tr> <tr> <td colspan="4">BEWERTUNGSDATUM 24 9 79</td> </tr> </table>				ARCHITEKTON. WERT				HISTORISCHER WERT	+	+		STÄDTEBAUL. WERT				ORTSTYP. BAUWERT				GESAMTGEBÄUDE				FASSADE				INNERES				ARCHITEKT. DETAIL				LANDSCHAFTSBEZUG				SILHOUETTE				ÖRTL. WAHRZEICHEN				SELTENER BAUTYP				EINZELGEBÄUDE				RAUMBILDUNG				GRUPPENBILDUNG +				REIHENBILDUNG				BEARBEITER vH - KM				BEWERTUNGSDATUM 24 9 79			
	ARCHITEKTON. WERT																																																																											
HISTORISCHER WERT	+	+																																																																										
STÄDTEBAUL. WERT																																																																												
ORTSTYP. BAUWERT																																																																												
GESAMTGEBÄUDE																																																																												
FASSADE																																																																												
INNERES																																																																												
ARCHITEKT. DETAIL																																																																												
LANDSCHAFTSBEZUG																																																																												
SILHOUETTE																																																																												
ÖRTL. WAHRZEICHEN																																																																												
SELTENER BAUTYP																																																																												
EINZELGEBÄUDE																																																																												
RAUMBILDUNG																																																																												
GRUPPENBILDUNG +																																																																												
REIHENBILDUNG																																																																												
BEARBEITER vH - KM																																																																												
BEWERTUNGSDATUM 24 9 79																																																																												
KARTEN / PLÄNE	GRUNDRISSSE - AUFRISSE - SCHNITTE - DETAILS 		GRUNDKARTE 1:25000 (AUSSCHNITT) 																																																																									
																																																																												



Kreisarchiv Stormarn B 60



GEBÄUDE-DATEN	KREIS/ STADT OD	WOHNPLATZ (GEMEINDE)	Ammersbek OT Hoisbüttel	OBJEKT/ GEBÄUDE	Grenzstein	K																																																																																	
	FLURBEZ.			GRUNDBUCH	63																																																																																		
	MASSE			DATIERUNG																																																																																			
	EIGENTÜMER			NUTZER																																																																																			
BESCHREIBUNG	Rechteckiger Grenzstein aus grauem Granit mit abgerundetem Abschluß an der Nord- seite der B 434 auf der Landesgrenze nach Hamburg. (s. Hedinger, S. 19, Stein-Nr. 128-X). Inschrift (in Schreibschrift): Amt/Trittau//Amt/Trems/büttel; seitlich ein Hufeisen																																																																																						
	<table border="1"> <tr><td>ARCHITEKTON. WERT</td><td></td><td></td><td></td></tr> <tr><td>HISTORISCHER WERT</td><td>+</td><td>+</td><td></td></tr> <tr><td>STÄDTEBAUL. WERT</td><td></td><td></td><td></td></tr> <tr><td>ORTSTYP. BAUWERT</td><td></td><td></td><td></td></tr> <tr><td colspan="4">GESAMTGEBÄUDE</td></tr> <tr><td colspan="4">FASSADE</td></tr> <tr><td colspan="4">INNERES</td></tr> <tr><td colspan="4">ARCHITEKT. DETAIL</td></tr> <tr><td colspan="4">LANDSCHAFTSBEZUG</td></tr> <tr><td colspan="4">SILHOUETTE</td></tr> <tr><td colspan="4">ÖRTL. WAHRZEICHEN</td></tr> <tr><td colspan="4">SELTENER BAUTYP</td></tr> <tr><td colspan="4">EINZELGEBÄUDE</td></tr> <tr><td colspan="4">RAUMBILDUNG</td></tr> <tr><td colspan="4">GRUPPENBILDUNG</td><td>+</td><td></td></tr> <tr><td colspan="4">REIHENBILDUNG</td><td></td><td></td></tr> <tr><td colspan="4">BEARBEITER</td><td>vH</td><td>-</td><td>KM</td></tr> <tr><td colspan="4">BEWERTUNGSDATUM</td><td>24</td><td>9</td><td>79</td></tr> </table>						ARCHITEKTON. WERT				HISTORISCHER WERT	+	+		STÄDTEBAUL. WERT				ORTSTYP. BAUWERT				GESAMTGEBÄUDE				FASSADE				INNERES				ARCHITEKT. DETAIL				LANDSCHAFTSBEZUG				SILHOUETTE				ÖRTL. WAHRZEICHEN				SELTENER BAUTYP				EINZELGEBÄUDE				RAUMBILDUNG				GRUPPENBILDUNG				+		REIHENBILDUNG						BEARBEITER				vH	-	KM	BEWERTUNGSDATUM				24	9
ARCHITEKTON. WERT																																																																																							
HISTORISCHER WERT	+	+																																																																																					
STÄDTEBAUL. WERT																																																																																							
ORTSTYP. BAUWERT																																																																																							
GESAMTGEBÄUDE																																																																																							
FASSADE																																																																																							
INNERES																																																																																							
ARCHITEKT. DETAIL																																																																																							
LANDSCHAFTSBEZUG																																																																																							
SILHOUETTE																																																																																							
ÖRTL. WAHRZEICHEN																																																																																							
SELTENER BAUTYP																																																																																							
EINZELGEBÄUDE																																																																																							
RAUMBILDUNG																																																																																							
GRUPPENBILDUNG				+																																																																																			
REIHENBILDUNG																																																																																							
BEARBEITER				vH	-	KM																																																																																	
BEWERTUNGSDATUM				24	9	79																																																																																	
KARTEN / PLÄNE	GRUNDRISSE - AUFRISSE - SCHNITTE - DETAILS			GRUNDKARTE 1:5000 (AUSSCHNITT)																																																																																			



Nr. 32



Kreisarchiv Stormarn B 60



GEBÄUDE-DATEN	KREIS/ STADT OD	WOHNPLATZ (GEMEINDE)	Ahrensburg	OBJEKT/ GEBÄUDE	Grenzstein	K
	FLURBEZ.			GRUNDBUCH		64
	MASSE			DATIERUNG		
	EIGENTÜMER			NUTZER		

BESCHREIBUNG
 Rechteckiger Grenzstein aus rötlichem Granit mit abgerundetem Abschluß. Schriftfläche geglättet, unterer Teil nur grob behauen. Standort an der Nordseite der K 106 auf der Gemeindegrenze zwischen Ahrensburg und Hammoor. Inschrift (in Schreiftschrift):
 Amt/Tremsbüttel//Gut/Ahrens/burg; seitlich ein Hufeisen

ARCHITEKTON. WERT			
HISTORISCHER WERT	+	+	
STÄDTEBAUL. WERT			
ORTSTYP. BAUWERT			
GESAMTGEBÄUDE			
FASSADE			
INNERES			
ARCHITEKT. DETAIL			
LANDSCHAFTSBEZUG			
SILHOUETTE			
ÖRTL. WAHRZEICHEN			
SELTENER BAUTYP			
EINZELGEBÄUDE			
RAUMBILDUNG			
GRUPPENBILDUNG	+		
REIHENBILDUNG			
BEARBEITER	vH	-	KM
BEWERTUNGSDATUM	10	9	79

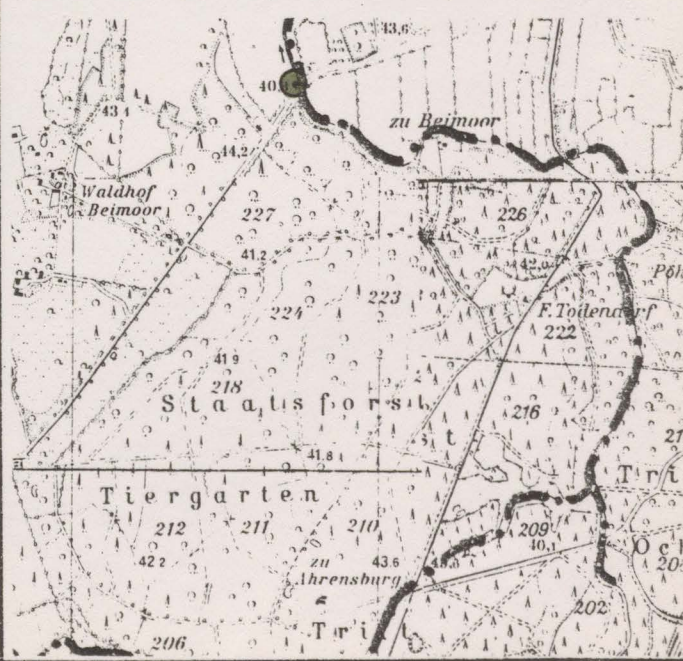
Nr. 33



GRUNDRISSSE - AUFRISSE - SCHNITTE - DETAILS






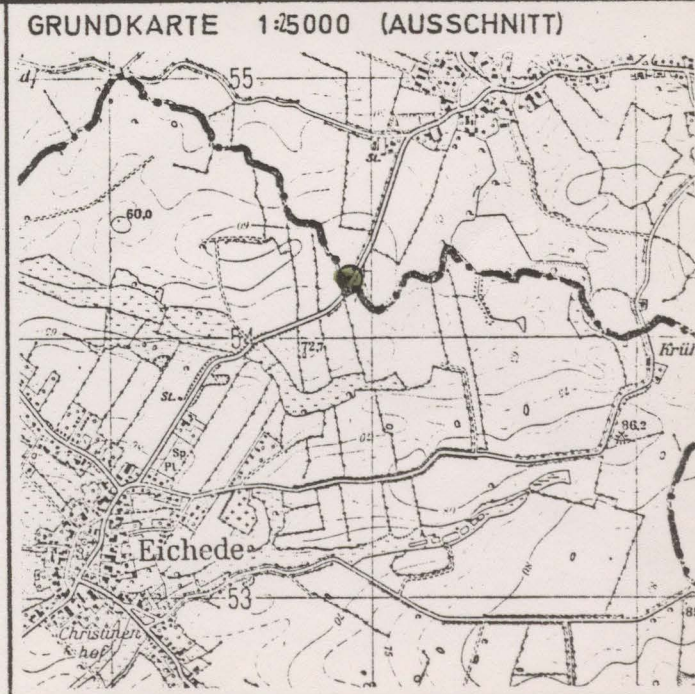
GRUNDKARTE 1:25000 (AUSSCHNITT)

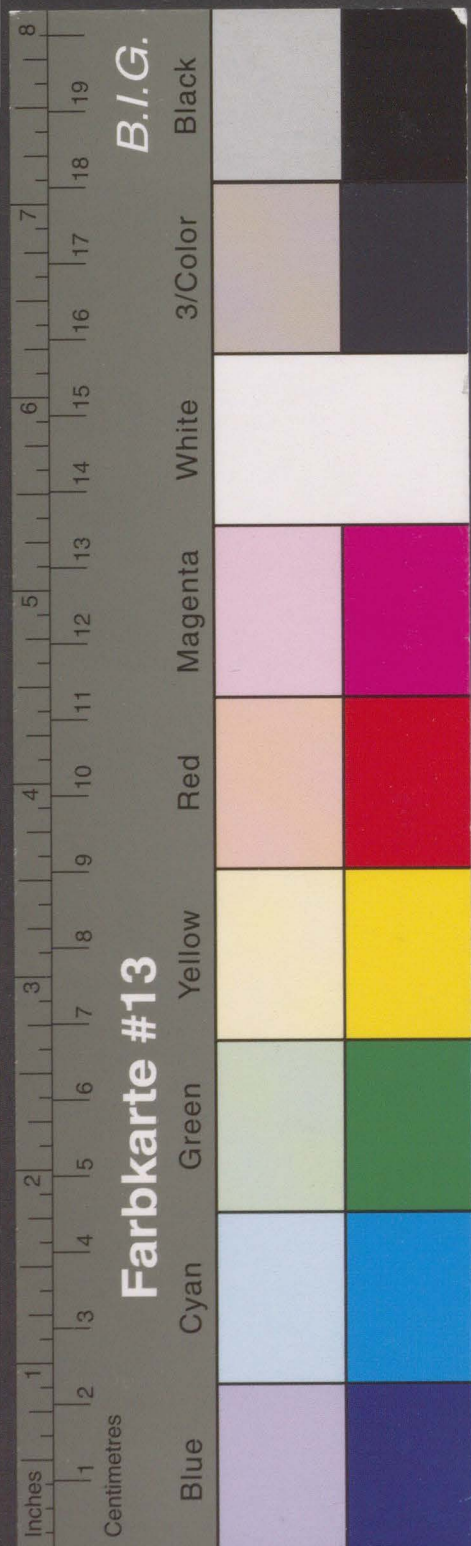


KARTEN / PLÄNE




Kreisarchiv Stormarn B 60


GEBÄUDE-DATEN	KREIS/ STADT OD	WOHNPLATZ (GEMEINDE)	Steinburg OT Eichede	OBJEKT/ GEBÄUDE	Grenzstein Stormarn-Lauenburg	K																																																																									
	FLURBEZ.			GRUNDBUCH	65																																																																										
	MASSE	H: B: T ca 70: 43: 17 cm		DATIERUNG	1842																																																																										
	EIGENTÜMER			NUTZER																																																																											
BESCHREIBUNG	Rechteckiger Grenzstein mit korbbogigem Abschluß, an der Nordseite der L 296, auf der Kreisgrenze zwischen Eichede und Stubben. Inschrift: Amt/Steinhorst/1842//Amt/Trittau																																																																														
	<table border="1"> <tr> <td>ARCHITEKTON. WERT</td> <td></td> <td></td> <td></td> <td rowspan="4" style="vertical-align: middle;">Nr. 34</td> <td rowspan="10" style="text-align: center;">  </td> </tr> <tr> <td>HISTORISCHER WERT</td> <td>+</td> <td>+</td> <td></td> </tr> <tr> <td>STÄDTEBAUL. WERT</td> <td></td> <td></td> <td></td> </tr> <tr> <td>ORTSTYP. BAUWERT</td> <td></td> <td></td> <td></td> </tr> <tr> <td>GESAMTGEBÄUDE</td> <td></td> <td></td> <td></td> </tr> <tr> <td>FASSADE</td> <td></td> <td></td> <td></td> </tr> <tr> <td>INNERES</td> <td></td> <td></td> <td></td> </tr> <tr> <td>ARCHITEKT. DETAIL</td> <td></td> <td></td> <td></td> </tr> <tr> <td>LANDSCHAFTSBEZUG</td> <td></td> <td></td> <td></td> </tr> <tr> <td>SILHOUETTE</td> <td></td> <td></td> <td></td> </tr> <tr> <td>ÖRTL. WAHRZEICHEN</td> <td></td> <td></td> <td></td> </tr> <tr> <td>SELTENER BAUTYP</td> <td></td> <td></td> <td></td> </tr> <tr> <td>EINZELGEBÄUDE</td> <td></td> <td></td> <td></td> </tr> <tr> <td>RAUMBILDUNG</td> <td></td> <td></td> <td></td> </tr> <tr> <td>GRUPPENBILDUNG</td> <td>+</td> <td></td> <td></td> </tr> <tr> <td>REIHENBILDUNG</td> <td></td> <td></td> <td></td> </tr> <tr> <td>BEARBEITER</td> <td>vH</td> <td>-</td> <td>KM</td> </tr> <tr> <td>BEWERTUNGSDATUM</td> <td>11</td> <td>9</td> <td>79</td> </tr> </table>						ARCHITEKTON. WERT				Nr. 34		HISTORISCHER WERT	+	+		STÄDTEBAUL. WERT				ORTSTYP. BAUWERT				GESAMTGEBÄUDE				FASSADE				INNERES				ARCHITEKT. DETAIL				LANDSCHAFTSBEZUG				SILHOUETTE				ÖRTL. WAHRZEICHEN				SELTENER BAUTYP				EINZELGEBÄUDE				RAUMBILDUNG				GRUPPENBILDUNG	+			REIHENBILDUNG				BEARBEITER	vH	-	KM	BEWERTUNGSDATUM	11	9
ARCHITEKTON. WERT				Nr. 34																																																																											
HISTORISCHER WERT	+	+																																																																													
STÄDTEBAUL. WERT																																																																															
ORTSTYP. BAUWERT																																																																															
GESAMTGEBÄUDE																																																																															
FASSADE																																																																															
INNERES																																																																															
ARCHITEKT. DETAIL																																																																															
LANDSCHAFTSBEZUG																																																																															
SILHOUETTE																																																																															
ÖRTL. WAHRZEICHEN																																																																															
SELTENER BAUTYP																																																																															
EINZELGEBÄUDE																																																																															
RAUMBILDUNG																																																																															
GRUPPENBILDUNG	+																																																																														
REIHENBILDUNG																																																																															
BEARBEITER	vH	-	KM																																																																												
BEWERTUNGSDATUM	11	9	79																																																																												
KARTEN / PLÄNE	GRUNDRISSE - AUFRISS - SCHNITTE - DETAILS			GRUNDKARTE 1:25000 (AUSSCHNITT)																																																																											
																																																																															



Kreisarchiv Stormarn B 60



GEBÄUDE-DATEN	KREIS/ STADT OD	WOHNPLATZ (GEMEINDE)	Steinburg OT Eiche	OBJEKT/ GEBÄUDE	Grenzstein	K																																																																								
	FLURBEZ.				GRUNDBUCH	66																																																																								
	MASSE	H: 8:7 ca. 70: 46: 26 cm			DATIERUNG	1842																																																																								
	EIGENTÜMER				NUTZER																																																																									
BESCHREIBUNG	Rechteckiger Grenzstein aus ^{rotl.} Granit mit korbbogigem Abschluß, an der Südseite des Weges Eiche, Zur Krüh, auf der Kreisgrenze nach Stubben. Inschrift: Amt/Trittau//Amt/Steinhorst/1842																																																																													
	<table border="1"> <tr><td>ARCHITEKTON. WERT</td><td></td><td></td><td></td></tr> <tr><td>HISTORISCHER WERT</td><td>+</td><td>+</td><td></td></tr> <tr><td>STÄDTEBAUL. WERT</td><td></td><td></td><td></td></tr> <tr><td>ORTSTYP. BAUWERT</td><td></td><td></td><td></td></tr> <tr><td>GESAMTGEBÄUDE</td><td></td><td></td><td></td></tr> <tr><td>FASSADE</td><td></td><td></td><td></td></tr> <tr><td>INNERES</td><td></td><td></td><td></td></tr> <tr><td>ARCHITEKT. DETAIL</td><td></td><td></td><td></td></tr> <tr><td>LANDSCHAFTSBEZUG</td><td></td><td></td><td></td></tr> <tr><td>SILHOUETTE</td><td></td><td></td><td></td></tr> <tr><td>ÖRTL. WAHRZEICHEN</td><td></td><td></td><td></td></tr> <tr><td>SELTENER BAUTYP</td><td></td><td></td><td></td></tr> <tr><td>EINZELGEBÄUDE</td><td></td><td></td><td></td></tr> <tr><td>RAUMBILDUNG</td><td></td><td></td><td></td></tr> <tr><td>GRUPPENBILDUNG</td><td>+</td><td></td><td></td></tr> <tr><td>REIHENBILDUNG</td><td></td><td></td><td></td></tr> <tr><td>BEARBEITER</td><td>vH</td><td>-</td><td>KM</td></tr> <tr><td>BEWERTUNGSDATUM</td><td>11</td><td>9</td><td>79</td></tr> </table>						ARCHITEKTON. WERT				HISTORISCHER WERT	+	+		STÄDTEBAUL. WERT				ORTSTYP. BAUWERT				GESAMTGEBÄUDE				FASSADE				INNERES				ARCHITEKT. DETAIL				LANDSCHAFTSBEZUG				SILHOUETTE				ÖRTL. WAHRZEICHEN				SELTENER BAUTYP				EINZELGEBÄUDE				RAUMBILDUNG				GRUPPENBILDUNG	+			REIHENBILDUNG				BEARBEITER	vH	-	KM	BEWERTUNGSDATUM	11	9	79
ARCHITEKTON. WERT																																																																														
HISTORISCHER WERT	+	+																																																																												
STÄDTEBAUL. WERT																																																																														
ORTSTYP. BAUWERT																																																																														
GESAMTGEBÄUDE																																																																														
FASSADE																																																																														
INNERES																																																																														
ARCHITEKT. DETAIL																																																																														
LANDSCHAFTSBEZUG																																																																														
SILHOUETTE																																																																														
ÖRTL. WAHRZEICHEN																																																																														
SELTENER BAUTYP																																																																														
EINZELGEBÄUDE																																																																														
RAUMBILDUNG																																																																														
GRUPPENBILDUNG	+																																																																													
REIHENBILDUNG																																																																														
BEARBEITER	vH	-	KM																																																																											
BEWERTUNGSDATUM	11	9	79																																																																											
BEWERTUNG	<table border="1"> <tr><td>ARCHITEKTON. WERT</td><td></td><td></td><td></td></tr> <tr><td>HISTORISCHER WERT</td><td>+</td><td>+</td><td></td></tr> <tr><td>STÄDTEBAUL. WERT</td><td></td><td></td><td></td></tr> <tr><td>ORTSTYP. BAUWERT</td><td></td><td></td><td></td></tr> <tr><td>GESAMTGEBÄUDE</td><td></td><td></td><td></td></tr> <tr><td>FASSADE</td><td></td><td></td><td></td></tr> <tr><td>INNERES</td><td></td><td></td><td></td></tr> <tr><td>ARCHITEKT. DETAIL</td><td></td><td></td><td></td></tr> <tr><td>LANDSCHAFTSBEZUG</td><td></td><td></td><td></td></tr> <tr><td>SILHOUETTE</td><td></td><td></td><td></td></tr> <tr><td>ÖRTL. WAHRZEICHEN</td><td></td><td></td><td></td></tr> <tr><td>SELTENER BAUTYP</td><td></td><td></td><td></td></tr> <tr><td>EINZELGEBÄUDE</td><td></td><td></td><td></td></tr> <tr><td>RAUMBILDUNG</td><td></td><td></td><td></td></tr> <tr><td>GRUPPENBILDUNG</td><td>+</td><td></td><td></td></tr> <tr><td>REIHENBILDUNG</td><td></td><td></td><td></td></tr> <tr><td>BEARBEITER</td><td>vH</td><td>-</td><td>KM</td></tr> <tr><td>BEWERTUNGSDATUM</td><td>11</td><td>9</td><td>79</td></tr> </table>						ARCHITEKTON. WERT				HISTORISCHER WERT	+	+		STÄDTEBAUL. WERT				ORTSTYP. BAUWERT				GESAMTGEBÄUDE				FASSADE				INNERES				ARCHITEKT. DETAIL				LANDSCHAFTSBEZUG				SILHOUETTE				ÖRTL. WAHRZEICHEN				SELTENER BAUTYP				EINZELGEBÄUDE				RAUMBILDUNG				GRUPPENBILDUNG	+			REIHENBILDUNG				BEARBEITER	vH	-	KM	BEWERTUNGSDATUM	11	9	79
	ARCHITEKTON. WERT																																																																													
HISTORISCHER WERT	+	+																																																																												
STÄDTEBAUL. WERT																																																																														
ORTSTYP. BAUWERT																																																																														
GESAMTGEBÄUDE																																																																														
FASSADE																																																																														
INNERES																																																																														
ARCHITEKT. DETAIL																																																																														
LANDSCHAFTSBEZUG																																																																														
SILHOUETTE																																																																														
ÖRTL. WAHRZEICHEN																																																																														
SELTENER BAUTYP																																																																														
EINZELGEBÄUDE																																																																														
RAUMBILDUNG																																																																														
GRUPPENBILDUNG	+																																																																													
REIHENBILDUNG																																																																														
BEARBEITER	vH	-	KM																																																																											
BEWERTUNGSDATUM	11	9	79																																																																											
KARTEN / PLÄNE	GRUNDRISSE - AUFRISSE - SCHNITTE - DETAILS			GRUNDKARTE 1:25000 (AUSSCHNITT)																																																																										




Kreisarchiv Stormarn B 60







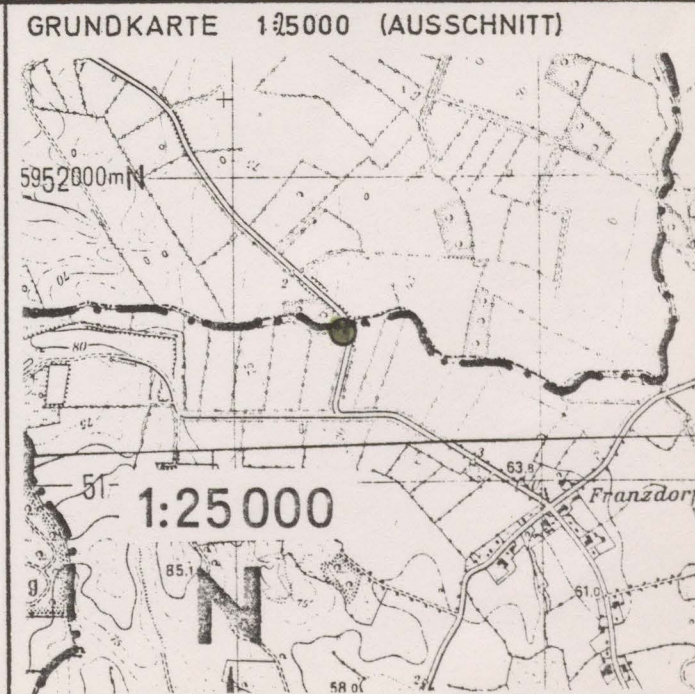
Aufn. August 1980


GEBÄUDE-DATEN	KREIS/ STADT	OD	WOHNPLATZ (GEMEINDE)	Steinburg OT Eichede	OBJEKT/ GEBÄUDE	Grenzstein	K
	FLURBEZ.		GRUNDBUCH			67	
	MASZE		DATIERUNG	1842			
BESCHREIBUNG	EIGENTÜMER		NUTZER				
	Rechteckiger Grenzstein aus Granit mit korbboigem Abschluß, an der Nordseite der G 121, auf der Kreisgrenze zwischen Eichede und Schiphorst. Inschrift: Amt/Trittau//Amt/Steinhorst/1842						
BEWERTUNG	ARCHITEKTON. WERT				Nr 36		
	HISTORISCHER WERT	+	+				
	STÄDTEBAUL. WERT						
	ORTSTYP. BAUWERT						
	GESAMTGEBÄUDE						
	FASSADE						
	INNERES						
	ARCHITEKT. DETAIL						
	LANDSCHAFTSBEZUG						
	SILHOUETTE						
	ÖRTL. WAHRZEICHEN						
	SELTENER BAUTYP						
	EINZELGEBÄUDE						
	RAUMBILDUNG						
GRUPPENBILDUNG	+						
REIHENBILDUNG							
BEARBEITER			VH - KM				
BEWERTUNGSDATUM	11	9	79				
KARTEN / PLÄNE	GRUNDRISSE - AUFRISSE - SCHNITTE - DETAILS			GRUNDKARTE 1:5000 (AUSSCHNITT)			




Kreisarchiv Stormarn B 60





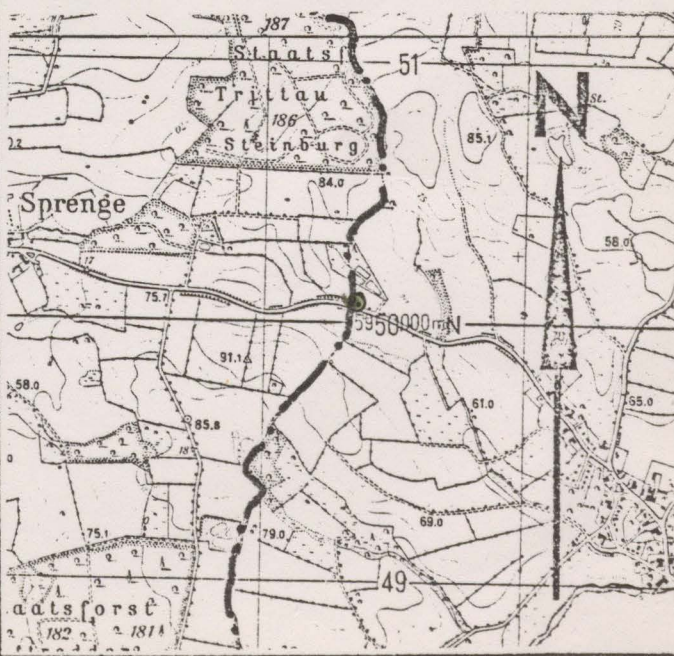


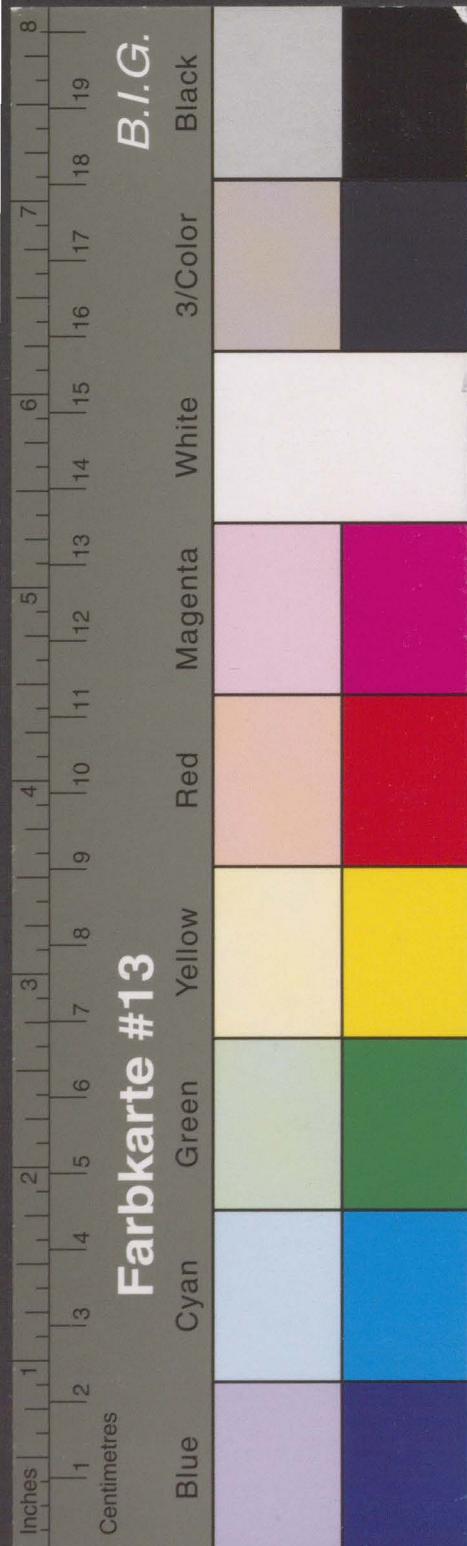
GEBÄUDE-DATEN	KREIS/ STADT OD	WOHNPLATZ (GEMEINDE)	Steinburg OT Eichede	OBJEKT/ GEBÄUDE	Grenzstein	K																																																																									
	FLURBEZ.				GRUNDBUCH	69																																																																									
	MASSE				DATIERUNG	ca. 1842																																																																									
	EIGENTÜMER				NUTZER																																																																										
BESCHREIBUNG	Rechteckiger Grenzstein aus Granit mit korbogigem Abschluß, an der Nordseite der K 36, auf der Kreisgrenze zwischen Eichede und Franzdorf (halb mit Erde zugeschüttet). Inschrift (wahrscheinlich): Amt/Steinhorst/1842//Amt/Trittau																																																																														
	<table border="1"> <tr> <td>ARCHITEKTON. WERT</td> <td></td> <td></td> <td></td> <td rowspan="4">Nr. 37</td> <td rowspan="10">  </td> </tr> <tr> <td>HISTORISCHER WERT</td> <td>+</td> <td>+</td> <td></td> </tr> <tr> <td>STÄDTEBAUL. WERT</td> <td></td> <td></td> <td></td> </tr> <tr> <td>ORTSTYP. BAUWERT</td> <td></td> <td></td> <td></td> </tr> <tr> <td>GESAMTGEBÄUDE</td> <td></td> <td></td> <td></td> </tr> <tr> <td>FASSADE</td> <td></td> <td></td> <td></td> </tr> <tr> <td>INNERES</td> <td></td> <td></td> <td></td> </tr> <tr> <td>ARCHITEKT. DETAIL</td> <td></td> <td></td> <td></td> </tr> <tr> <td>LANDSCHAFTSBEZUG</td> <td></td> <td></td> <td></td> </tr> <tr> <td>SILHOUETTE</td> <td></td> <td></td> <td></td> </tr> <tr> <td>ÖRTL. WAHRZEICHEN</td> <td></td> <td></td> <td></td> </tr> <tr> <td>SELTENER BAUTYP</td> <td></td> <td></td> <td></td> </tr> <tr> <td>EINZELGEBÄUDE</td> <td></td> <td></td> <td></td> </tr> <tr> <td>RAUMBILDUNG</td> <td></td> <td></td> <td></td> </tr> <tr> <td>GRUPPENBILDUNG</td> <td>+</td> <td></td> <td></td> </tr> <tr> <td>REIHENBILDUNG</td> <td></td> <td></td> <td></td> </tr> <tr> <td>BEARBEITER</td> <td></td> <td>vH</td> <td>- KM</td> </tr> <tr> <td>BEWERTUNGSDATUM</td> <td>11</td> <td>9</td> <td>79</td> </tr> </table>						ARCHITEKTON. WERT				Nr. 37		HISTORISCHER WERT	+	+		STÄDTEBAUL. WERT				ORTSTYP. BAUWERT				GESAMTGEBÄUDE				FASSADE				INNERES				ARCHITEKT. DETAIL				LANDSCHAFTSBEZUG				SILHOUETTE				ÖRTL. WAHRZEICHEN				SELTENER BAUTYP				EINZELGEBÄUDE				RAUMBILDUNG				GRUPPENBILDUNG	+			REIHENBILDUNG				BEARBEITER		vH	- KM	BEWERTUNGSDATUM	11	9
ARCHITEKTON. WERT				Nr. 37																																																																											
HISTORISCHER WERT	+	+																																																																													
STÄDTEBAUL. WERT																																																																															
ORTSTYP. BAUWERT																																																																															
GESAMTGEBÄUDE																																																																															
FASSADE																																																																															
INNERES																																																																															
ARCHITEKT. DETAIL																																																																															
LANDSCHAFTSBEZUG																																																																															
SILHOUETTE																																																																															
ÖRTL. WAHRZEICHEN																																																																															
SELTENER BAUTYP																																																																															
EINZELGEBÄUDE																																																																															
RAUMBILDUNG																																																																															
GRUPPENBILDUNG	+																																																																														
REIHENBILDUNG																																																																															
BEARBEITER		vH	- KM																																																																												
BEWERTUNGSDATUM	11	9	79																																																																												
KARTEN / PLÄNE	GRUNDRISSSE - AUFRISSE - SCHNITTE - DETAILS			GRUNDKARTE 1:5000 (AUSSCHNITT)																																																																											
																																																																															



Kreisarchiv Stormarn B 60



GEBÄUDE-DATEN	KREIS/ STADT OD	WOHNPLATZ (GEMEINDE)	Steinburg OT Sprenge	OBJEKT/ GEBÄUDE	Grenzstein	K																																																																									
	FLURBEZ.			GRUNDBUCH		69																																																																									
	MASSE			DATIERUNG	1842																																																																										
	EIGENTÜMER			NUTZER																																																																											
BESCHREIBUNG	Rechteckiger Grenzstein aus grauem Granit mit unregelmäßig abgerundetem Abschluß, an der Nordseite der K 102 auf der Grenze zum Kreis Hzgt. Lauenburg zwischen Sprenge und Schönberg. Inschrift: AMT/STEINHORST/1842//AMT/TRITTAU; seitlich ein Hufeisen.																																																																														
	<table border="1"> <tr> <td>ARCHITEKTON. WERT</td> <td></td> <td></td> <td></td> <td rowspan="10" style="text-align: center; vertical-align: middle;">Nr. 38</td> <td rowspan="10" style="text-align: center; vertical-align: middle;">  </td> </tr> <tr> <td>HISTORISCHER WERT</td> <td>+</td> <td>+</td> <td></td> </tr> <tr> <td>STÄDTEBAUL. WERT</td> <td></td> <td></td> <td></td> </tr> <tr> <td>ORTSTYP. BAUWERT</td> <td></td> <td></td> <td></td> </tr> <tr> <td>GESAMTGEBÄUDE</td> <td></td> <td></td> <td></td> </tr> <tr> <td>FASSADE</td> <td></td> <td></td> <td></td> </tr> <tr> <td>INNERES</td> <td></td> <td></td> <td></td> </tr> <tr> <td>ARCHITEKT. DETAIL</td> <td></td> <td></td> <td></td> </tr> <tr> <td>LANDSCHAFTSBEZUG</td> <td></td> <td></td> <td></td> </tr> <tr> <td>SILHOUETTE</td> <td></td> <td></td> <td></td> </tr> <tr> <td>ÖRTL. WAHRZEICHEN</td> <td></td> <td></td> <td></td> </tr> <tr> <td>SELTENER BAUTYP</td> <td></td> <td></td> <td></td> </tr> <tr> <td>EINZELGEBÄUDE</td> <td></td> <td></td> <td></td> </tr> <tr> <td>RAUMBILDUNG</td> <td></td> <td></td> <td></td> </tr> <tr> <td>GRUPPENBILDUNG</td> <td>+</td> <td></td> <td></td> </tr> <tr> <td>REIHENBILDUNG</td> <td></td> <td></td> <td></td> </tr> <tr> <td>BEARBEITER</td> <td>vH</td> <td>-</td> <td>KM</td> </tr> <tr> <td>BEWERTUNGSDATUM</td> <td>10</td> <td>9</td> <td>79</td> </tr> </table>						ARCHITEKTON. WERT				Nr. 38		HISTORISCHER WERT	+	+		STÄDTEBAUL. WERT				ORTSTYP. BAUWERT				GESAMTGEBÄUDE				FASSADE				INNERES				ARCHITEKT. DETAIL				LANDSCHAFTSBEZUG				SILHOUETTE				ÖRTL. WAHRZEICHEN				SELTENER BAUTYP				EINZELGEBÄUDE				RAUMBILDUNG				GRUPPENBILDUNG	+			REIHENBILDUNG				BEARBEITER	vH	-	KM	BEWERTUNGSDATUM	10	9
ARCHITEKTON. WERT				Nr. 38																																																																											
HISTORISCHER WERT	+	+																																																																													
STÄDTEBAUL. WERT																																																																															
ORTSTYP. BAUWERT																																																																															
GESAMTGEBÄUDE																																																																															
FASSADE																																																																															
INNERES																																																																															
ARCHITEKT. DETAIL																																																																															
LANDSCHAFTSBEZUG																																																																															
SILHOUETTE																																																																															
ÖRTL. WAHRZEICHEN																																																																															
SELTENER BAUTYP																																																																															
EINZELGEBÄUDE																																																																															
RAUMBILDUNG																																																																															
GRUPPENBILDUNG	+																																																																														
REIHENBILDUNG																																																																															
BEARBEITER	vH	-	KM																																																																												
BEWERTUNGSDATUM	10	9	79																																																																												
BEWERTUNG																																																																															
KARTEN / PLÄNE	GRUNDRISSE - AUFRISSE - SCHNITTE - DETAILS			GRUNDKARTE 1:25000 (AUSSCHNITT)																																																																											
																																																																															



Kreisarchiv Stormarn B 60

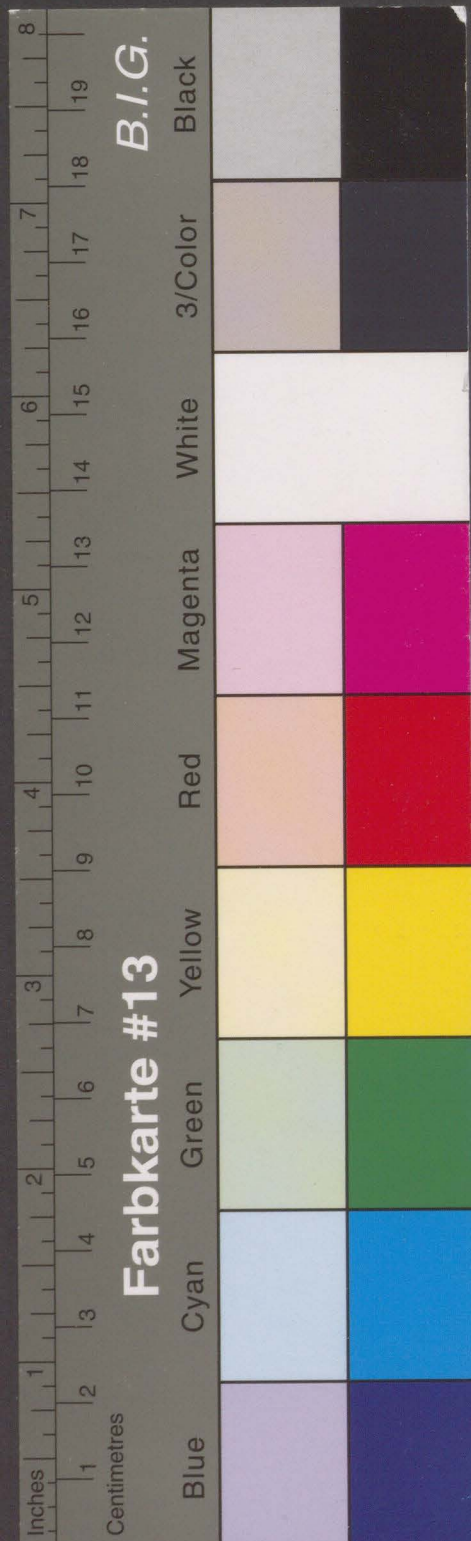


KREIS/ STADT OD	WOHNPLATZ (GEMEINDE) Ahrensburg	OBJEKT/ GEBÄUDE Grenzstein	K
FLURBEZ.		GRUNDBUCH	7x
MASSE		DATIERUNG	
EIGENTÜMER		NUTZER	


BESCHREIBUNG
 Kleiner rechteckiger Grenzstein aus grauem Granit mit schwarz gestrichenem abgerundetem Abschluß. An der Ostseite der B 75 auf der Landesgrenze nach Hamburg. (s. Hedinger, S. 105, Stein-Nr. 187-I). Aufschrift: Wulfsdorf//Meiendorf


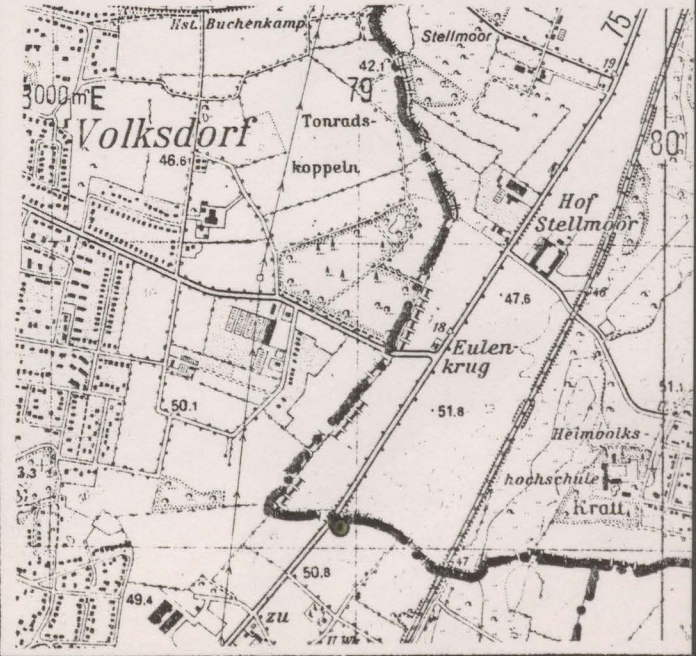
ARCHITEKTON. WERT			
HISTORISCHER WERT	+	+	
STÄDTEBAUL. WERT			
ORTSTYP. BAUWERT			
GESAMTGEBÄUDE			
FASSADE			
INNERES			
ARCHITEKT. DETAIL			
LANDSCHAFTSBEZUG			
SILHOUETTE			
ÖRTL. WAHRZEICHEN			
SELTENER BAUTYP			
EINZELGEBÄUDE			
RAUMBILDUNG			
GRUPPENBILDUNG	+		
REIHENBILDUNG			
BEARBEITER	vH	-	KM
BEWERTUNGSDATUM	24	9	79






Kreisarchiv Stormarn B 60



GEBÄUDE-DATEN	KREIS/ STADT OD	WOHNPLATZ (GEMEINDE)	Ahrensburg	OBJEKT/ GEBÄUDE	Grenzstein	K																																																						
	FLURBEZ.			GRUNDBUCH		72																																																						
	MASSE			DATIERUNG																																																								
	EIGENTÜMER			NUTZER																																																								
BESCHREIBUNG	Rechteckiger Grenzstein aus grauem Granit mit abgerundetem Abschluß. An der Ostseite der B 75 am Wiesengraben auf der Landesgrenze nach Hamburg. (Hedinger, S. 25, Stein-Nr. 187-X). Inschrift: Amt/Trittau//Gut/Ahrens/burg .; seitlich ein Hufeisen																																																											
	<table border="1"> <tr><td>ARCHITEKTON. WERT</td><td></td><td></td></tr> <tr><td>HISTORISCHER WERT</td><td>+</td><td>+</td></tr> <tr><td>STÄDTEBAUL. WERT</td><td></td><td></td></tr> <tr><td>ORTSTYP. BAUWERT</td><td></td><td></td></tr> <tr><td>GESAMTGEBAUDE</td><td></td><td></td></tr> <tr><td>FASSADE</td><td></td><td></td></tr> <tr><td>INNERES</td><td></td><td></td></tr> <tr><td>ARCHITEKT. DETAIL</td><td></td><td></td></tr> <tr><td>LANDSCHAFTSBEZUG</td><td></td><td></td></tr> <tr><td>SILHOUETTE</td><td></td><td></td></tr> <tr><td>ÖRTL. WAHRZEICHEN</td><td></td><td></td></tr> <tr><td>SELTENER BAUTYP</td><td></td><td></td></tr> <tr><td>EINZELGEBAUDE</td><td></td><td></td></tr> <tr><td>RAUMBILDUNG</td><td></td><td></td></tr> <tr><td>GRUPPENBILDUNG</td><td>+</td><td></td></tr> <tr><td>REIHENBILDUNG</td><td></td><td></td></tr> <tr><td>BEARBEITER</td><td>VH</td><td>- KM</td></tr> <tr><td>BEWERTUNGSDATUM</td><td>24</td><td>9 79</td></tr> </table>						ARCHITEKTON. WERT			HISTORISCHER WERT	+	+	STÄDTEBAUL. WERT			ORTSTYP. BAUWERT			GESAMTGEBAUDE			FASSADE			INNERES			ARCHITEKT. DETAIL			LANDSCHAFTSBEZUG			SILHOUETTE			ÖRTL. WAHRZEICHEN			SELTENER BAUTYP			EINZELGEBAUDE			RAUMBILDUNG			GRUPPENBILDUNG	+		REIHENBILDUNG			BEARBEITER	VH	- KM	BEWERTUNGSDATUM	24	9 79
ARCHITEKTON. WERT																																																												
HISTORISCHER WERT	+	+																																																										
STÄDTEBAUL. WERT																																																												
ORTSTYP. BAUWERT																																																												
GESAMTGEBAUDE																																																												
FASSADE																																																												
INNERES																																																												
ARCHITEKT. DETAIL																																																												
LANDSCHAFTSBEZUG																																																												
SILHOUETTE																																																												
ÖRTL. WAHRZEICHEN																																																												
SELTENER BAUTYP																																																												
EINZELGEBAUDE																																																												
RAUMBILDUNG																																																												
GRUPPENBILDUNG	+																																																											
REIHENBILDUNG																																																												
BEARBEITER	VH	- KM																																																										
BEWERTUNGSDATUM	24	9 79																																																										
BEWERTUNG	<table border="1"> <tr><td>ARCHITEKTON. WERT</td><td></td><td></td></tr> <tr><td>HISTORISCHER WERT</td><td>+</td><td>+</td></tr> <tr><td>STÄDTEBAUL. WERT</td><td></td><td></td></tr> <tr><td>ORTSTYP. BAUWERT</td><td></td><td></td></tr> <tr><td>GESAMTGEBAUDE</td><td></td><td></td></tr> <tr><td>FASSADE</td><td></td><td></td></tr> <tr><td>INNERES</td><td></td><td></td></tr> <tr><td>ARCHITEKT. DETAIL</td><td></td><td></td></tr> <tr><td>LANDSCHAFTSBEZUG</td><td></td><td></td></tr> <tr><td>SILHOUETTE</td><td></td><td></td></tr> <tr><td>ÖRTL. WAHRZEICHEN</td><td></td><td></td></tr> <tr><td>SELTENER BAUTYP</td><td></td><td></td></tr> <tr><td>EINZELGEBAUDE</td><td></td><td></td></tr> <tr><td>RAUMBILDUNG</td><td></td><td></td></tr> <tr><td>GRUPPENBILDUNG</td><td>+</td><td></td></tr> <tr><td>REIHENBILDUNG</td><td></td><td></td></tr> <tr><td>BEARBEITER</td><td>VH</td><td>- KM</td></tr> <tr><td>BEWERTUNGSDATUM</td><td>24</td><td>9 79</td></tr> </table>						ARCHITEKTON. WERT			HISTORISCHER WERT	+	+	STÄDTEBAUL. WERT			ORTSTYP. BAUWERT			GESAMTGEBAUDE			FASSADE			INNERES			ARCHITEKT. DETAIL			LANDSCHAFTSBEZUG			SILHOUETTE			ÖRTL. WAHRZEICHEN			SELTENER BAUTYP			EINZELGEBAUDE			RAUMBILDUNG			GRUPPENBILDUNG	+		REIHENBILDUNG			BEARBEITER	VH	- KM	BEWERTUNGSDATUM	24	9 79
	ARCHITEKTON. WERT																																																											
HISTORISCHER WERT	+	+																																																										
STÄDTEBAUL. WERT																																																												
ORTSTYP. BAUWERT																																																												
GESAMTGEBAUDE																																																												
FASSADE																																																												
INNERES																																																												
ARCHITEKT. DETAIL																																																												
LANDSCHAFTSBEZUG																																																												
SILHOUETTE																																																												
ÖRTL. WAHRZEICHEN																																																												
SELTENER BAUTYP																																																												
EINZELGEBAUDE																																																												
RAUMBILDUNG																																																												
GRUPPENBILDUNG	+																																																											
REIHENBILDUNG																																																												
BEARBEITER	VH	- KM																																																										
BEWERTUNGSDATUM	24	9 79																																																										
KARTEN / PLÄNE	GRUNDRISS - AUFRISSE - SCHNITTE - DETAILS 			GRUNDKARTE 1:25000 (AUSSCHNITT) 																																																								

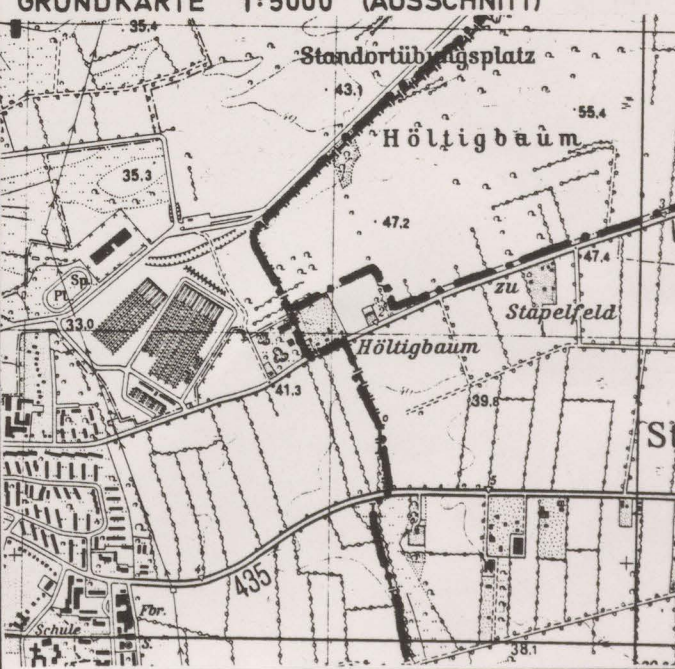



Kreisarchiv Stormarn B 60




GEBÄUDE-DATEN	KREIS/ STADT OD	WOHNPLATZ (GEMEINDE)	OBJEKT/ GEBÄUDE	Grenzstein Sieker Landstr.	K
	FLURBEZ.		GRUNDBUCH		73
	MASSE	ca. 125 cm hoch	DATIERUNG		
	EIGENTÜMER		NUTZER		
BESCHREIBUNG	<p>Rechteckiger Grenzstein, grob behauen, aus Granit. An der Südseite der K 39 zwischen Höltingbaum und der Landesgrenze zwischen Hamburg und Schleswig-Holstein (s. Hedinger, S. 25, Stein Nr. 188-X). Inschrift: Amt/Trittau//Amt/Trems/büttel; seitlich ein Hufeisen</p>				
BEWERTUNG	ARCHITEKTON. WERT				
	HISTORISCHER WERT	+	+		
	STÄDTEBAUL. WERT				
	ORTSTYP. BAUWERT				
	GESAMTGEBÄUDE				
	FASSADE				
	INNERES				
	ARCHITEKT. DETAIL				
	LANDSCHAFTSBEZUG				
	SILHOUETTE				
	ÖRTL. WAHRZEICHEN				
	SELTENER BAUTYP				
	EINZELGEBÄUDE				
	RAUMBILDUNG				
	GRUPPENBILDUNG	+			
REIHENBILDUNG					
BEARBEITER	vB	-	KM		
BEWERTUNGSDATUM	14	11	79		
KARTEN / PLÄNE	GRUNDRISSE - AUFRISSE - SCHNITTE - DETAILS		GRUNDKARTE 1:5000 (AUSSCHNITT)		




Nr. 42






Kreisarchiv Stormarn B 60



GEBÄUDE-DATEN	KREIS/ STADT OD	WOHNPLATZ (GEMEINDE)	Siek	OBJEKT/ GEBÄUDE	Grenzstein	K
	FLURBEZ.				GRUNDBUCH	74
	MASSE	H: B: T ca. 140/63: 37:24 cm			DATIERUNG	
	EIGENTÜMER				NUTZER	
BESCHREIBUNG	<p>Rechteckiger Grenzstein aus Granit mit abgerundetem Abschluß. Schriftfläche geglättet, unterer Teil nur grob behauen. Standort an der Nordseite der K 39 zwischen Fleischgaffel und Siek.</p> <p>Inscription: Gut/Ahrens/burg//Amt/Rein/beck <i>auf dem Kopf eingetieft Grenzlinie sowie zwei „K“ in Spiegelschrift</i></p>					
BEWERTUNG	ARCHITEKTON. WERT			Nr. 43		
	HISTORISCHER WERT	+	+			
	STÄDTEBAUL. WERT					
	ORTSTYP. BAUWERT					
	GESAMTGEBÄUDE					
	FASSADE					
	INNERES					
	ARCHITEKT. DETAIL					
	LANDSCHAFTSBEZUG					
	SILHOUETTE					
	ÖRTL. WAHRZEICHEN					
	SELTENER BAUTYP					
	EINZELGEBÄUDE					
	RAUMBILDUNG					
GRUPPENBILDUNG	+					
REIHENBILDUNG						
BEARBEITER	vH	-	KM			
BEWERTUNGSDATUM	10	9	79			
KARTEN / PLÄNE	GRUNDRISSE - AUFRISSE - SCHNITTE - DETAILS			GRUNDKARTE 1:25000 (AUSSCHNITT)		
						



Kreisarchiv Stormarn B 60




GEBÄUDE-DATEN	KREIS/ STADT OD	WOHNPLATZ (GEMEINDE)	Siek	OBJEKT/ GEBÄUDE	Grenzstein	K
	FLURBEZ.				GRUNDBUCH	75
	MASSE				DATIERUNG	
	EIGENTÜMER				NUTZER	
BESCHREIBUNG	Rechteckiger Grenzstein aus rötlichem Granit. Standort im Garten des Altenteilhauses zu Hof Schoer. Ehemaliger Standort an der L 224 auf der Grenze von Siek nach Großensee. Inschrift: Amt/Trittau//Amt/Reinbeck, seitlich ein Hufeisen.					
	Nr. 44					
BEWERTUNG	ARCHITEKTON. WERT					
	HISTORISCHER WERT	+	+			
	STÄDTEBAUL. WERT					
	ORTSTYP. BAUWERT					
	GESAMTGEBÄUDE					
	FASSADE					
	INNERES					
	ARCHITEKT. DETAIL					
	LANDSCHAFTSBEZUG					
	SILHOUETTE					
	ÖRTL. WAHRZEICHEN					
	SELTENER BAUTYP					
EINZELGEBÄUDE						
RAUMBILDUNG						
GRUPPENBILDUNG	+					
REIHENBILDUNG						
BEARBEITER	vH - KM					
BEWERTUNGSDATUM	10 9 79					
KARTEN / PLÄNE	GRUNDRISSSE - AUFRISSE - SCHNITTE - DETAILS			GRUNDKARTE 1:25000 (AUSSCHNITT)		



Kreisarchiv Stormarn B 60

GEBÄUDE-DATEN	KREIS/ STADT	WOHNPLATZ (GEMEINDE)	Siek	OBJEKT/ GEBÄUDE	Grenzstein	K
	FLURBEZ.	H:B:T ca.	62:40:22/19 cm	GRUNDBUCH		76
	MASSE			DATIERUNG		
	EIGENTÜMER			NUTZER		

BESCHREIBUNG
 An der Nordseite der Landesstr. 224, gegenüber dem Hof Schoer:
 rechteckiger, oben flach abgeschlossener Grenzstein aus rotem
 Granit (l. beschädigt)
 Inschrift: Amt/Reinbek//  //Amt/Trittau
 (Siek war früher Exklave des Amtes Reinbek)
 (Grenzstein wurde im Juni 1983 wieder in die Nähe des urspr. Stand-
 ortes umgesetzt)

ARCHITEKTON. WERT		
HISTORISCHER WERT	x	x
STÄDTEBAUL. WERT		
ORTSTYP. BAUWERT		
GESAMTGEBÄUDE		
FASSADE		
INNERES		
ARCHITEKT. DETAIL		
LANDSCHAFTSBEZUG		
SILHOUETTE		
ÖRTL. WAHRZEICHEN		
SELTENER BAUTYP		
EINZELGEBÄUDE		
RAUMBILDUNG		
GRUPPENBILDUNG	x	
REIHENBILDUNG		
BEARBEITER	vH	-KM
BEWERTUNGSDATUM	10	979

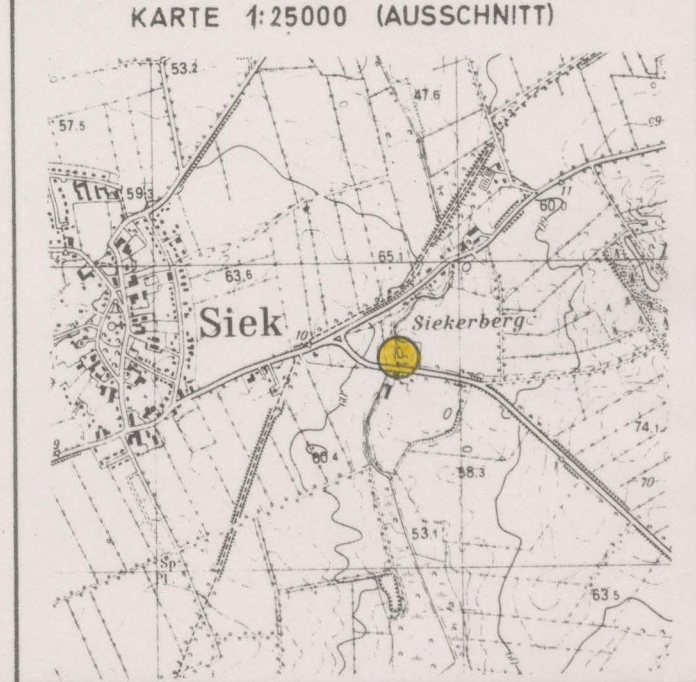
Nr. 44

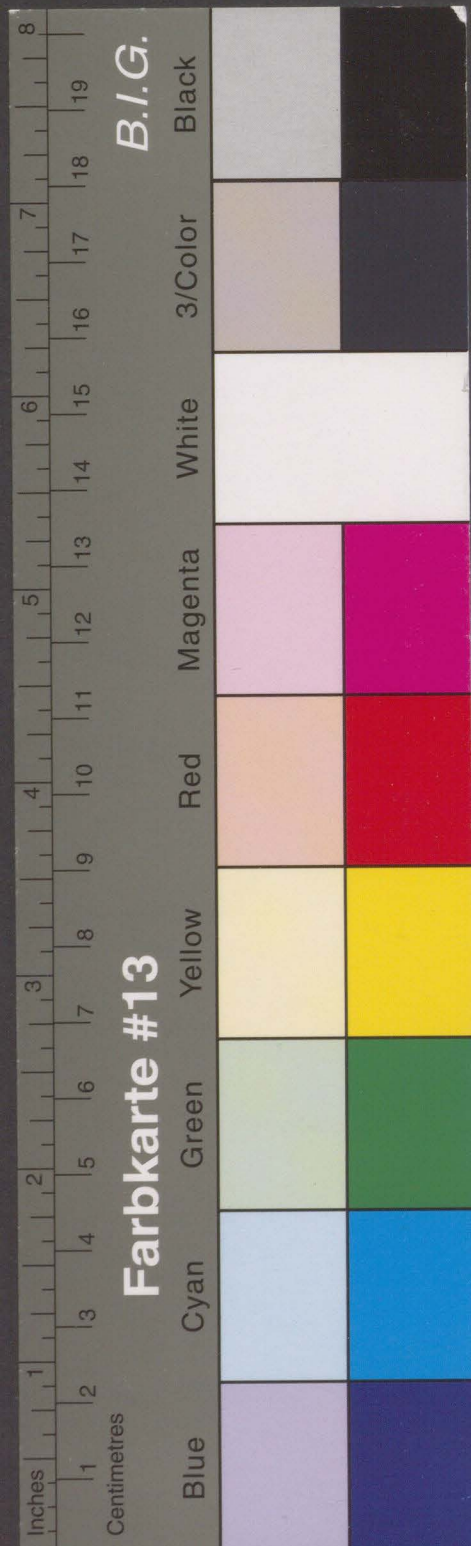


BEWERTUNG

KARTEN / PLANE


GRUNDRISSE - AUFRISSE - SCHNITTE - DETAILS





Kreisarchiv Stormarn B 60

GEBÄUDE-DATEN	KREIS/ STADT OD	WOHNPLATZ (GEMEINDE)	Hoisdorf	OBJEKT/ GEBÄUDE	Bild-Stein	K
	FLURBEZ.				GRUNDBUCH	99
	MASSE	H. 1,30 m, B. 0,40 m, T.O.40m			DATIERUNG	
	EIGENTÜMER	Landesvermessungsamt Schleswig-Holstein			NUTZER	trigonometrischer Punkt
BESCHREIBUNG	Quadratisch behauener Pfeiler aus Sandstein. Seit 1868 als TP benutzt. Eingehauen auf allen vier Seiten verschiedene Zeichen und Figuren von noch unbekannter Bedeutung. Standort westlich vom Hof Bornbek in einem Waldstück.					
	2)					
BEWERTUNG	ARCHITEKTON. WERT					
	HISTORISCHER WERT	+	+	+		
	STÄDTEBAUL. WERT					
	ORTSTYP. BAUWERT					
	GESAMTGEBÄUDE	+				
	FASSADE					
	INNERES					
	ARCHITEKT. DETAIL	+				
	LANDSCHAFTSBEZUG					
	SILHOUETTE					
	ÖRTL. WAHRZEICHEN					
	SELTENER BAUTYP	+				
	EINZELGEBÄUDE					
	RAUMBILDUNG					
	GRUPPENBILDUNG					
REIHENBILDUNG						
BEARBEITER	vH - KM					
BEWERTUNGSDATUM	19 12 79					
KARTEN / PLÄNE	GRUNDRISSSE - AUFRISSE - SCHNITTE - DETAILS			GRUNDKARTE 1:25000 (AUSSCHNITT)		



Kreisarchiv Stormarn B 60



3)



4)




1)

GEBÄUDE-DATEN	KREIS/ STADT OD	WOHNPLATZ (GEMEINDE)	Lütjensee OT Dwerkaten	OBJEKT/ GEBÄUDE	Grenzstein	K
	FLURBEZ.			GRUNDBUCH		38
	MASSE			DATIERUNG		
BESCHREIBUNG	EIGENTÜMER			NUTZER		
	Rechteckiger Grenzstein aus grauem Granit mit korbbogigem Abschluß an der Westseite der K 32 am Ortsausgang Dwerkaten nach Grönwohld. Inschrift: Lütjen/see//Grön/wohld					
BEWERTUNG	ARCHITEKTON. WERT			Nr. 46		
	HISTORISCHER WERT	+	+			
	STÄDTEBAUL. WERT					
	ORTSTYP. BAUWERT					
	GESAMTGEBÄUDE					
	FASSADE					
	INNERES					
	ARCHITEKT. DETAIL					
	LANDSCHAFTSBEZUG					
	SILHOUETTE					
	ÖRTL. WAHRZEICHEN					
	SELTENER BAUTYP					
	EINZELGEBÄUDE					
	RAUMBILDUNG					
	GRUPPENBILDUNG	+				
REIHENBILDUNG						
BEARBEITER	vH	-	KM			
BEWERTUNGSDATUM	10	9	79			
KARTEN / PLÄNE	GRUNDRISS - AUFRISSE - SCHNITTE - DETAILS			GRUNDKARTE 1:25000 (AUSSCHNITT)		



Kreisarchiv Stormarn B 60




GEBÄUDE-DATEN	KREIS/ STADT	OD	WOHNPLATZ (GEMEINDE)	Grönwohld	OBJEKT/ GEBÄUDE	Grenzstein	K																																																																								
	FLURBEZ.				GRUNDBUCH		79																																																																								
	MASSE				DATIERUNG	ca. 1842																																																																									
	EIGENTÜMER				NUTZER																																																																										
BESCHREIBUNG	Grenzstein aus Granit, oben abgerundet, an der Nordseite der K 31 auf der Kreisgrenze zwischen Grönwohld und Linau. Inscription: AMT/TRITTAU// AMT/STEINHORST; seitlich ein Hufeisen.																																																																														
	<table border="1"> <tr><td>ARCHITEKTON. WERT</td><td></td><td></td><td></td></tr> <tr><td>HISTORISCHER WERT</td><td>+</td><td>+</td><td></td></tr> <tr><td>STÄDTEBAUL. WERT</td><td></td><td></td><td></td></tr> <tr><td>ORTSTYP. BAUWERT</td><td></td><td></td><td></td></tr> <tr><td>GESAMTGEBÄUDE</td><td></td><td></td><td></td></tr> <tr><td>FASSADE</td><td></td><td></td><td></td></tr> <tr><td>INNERES</td><td></td><td></td><td></td></tr> <tr><td>ARCHITEKT. DETAIL</td><td></td><td></td><td></td></tr> <tr><td>LANDSCHAFTSBEZUG</td><td></td><td></td><td></td></tr> <tr><td>SILHOUETTE</td><td></td><td></td><td></td></tr> <tr><td>ÖRTL. WAHRZEICHEN</td><td></td><td></td><td></td></tr> <tr><td>SELTENER BAUTYP</td><td></td><td></td><td></td></tr> <tr><td>EINZELGEBÄUDE</td><td></td><td></td><td></td></tr> <tr><td>RAUMBILDUNG</td><td></td><td></td><td></td></tr> <tr><td>GRUPPENBILDUNG</td><td>+</td><td></td><td></td></tr> <tr><td>REIHENBILDUNG</td><td></td><td></td><td></td></tr> <tr><td>BEARBEITER</td><td>VH</td><td>-</td><td>KM</td></tr> <tr><td>BEWERTUNGSDATUM</td><td>10</td><td>9</td><td>79</td></tr> </table>							ARCHITEKTON. WERT				HISTORISCHER WERT	+	+		STÄDTEBAUL. WERT				ORTSTYP. BAUWERT				GESAMTGEBÄUDE				FASSADE				INNERES				ARCHITEKT. DETAIL				LANDSCHAFTSBEZUG				SILHOUETTE				ÖRTL. WAHRZEICHEN				SELTENER BAUTYP				EINZELGEBÄUDE				RAUMBILDUNG				GRUPPENBILDUNG	+			REIHENBILDUNG				BEARBEITER	VH	-	KM	BEWERTUNGSDATUM	10	9	79
ARCHITEKTON. WERT																																																																															
HISTORISCHER WERT	+	+																																																																													
STÄDTEBAUL. WERT																																																																															
ORTSTYP. BAUWERT																																																																															
GESAMTGEBÄUDE																																																																															
FASSADE																																																																															
INNERES																																																																															
ARCHITEKT. DETAIL																																																																															
LANDSCHAFTSBEZUG																																																																															
SILHOUETTE																																																																															
ÖRTL. WAHRZEICHEN																																																																															
SELTENER BAUTYP																																																																															
EINZELGEBÄUDE																																																																															
RAUMBILDUNG																																																																															
GRUPPENBILDUNG	+																																																																														
REIHENBILDUNG																																																																															
BEARBEITER	VH	-	KM																																																																												
BEWERTUNGSDATUM	10	9	79																																																																												
BEWERTUNG	<table border="1"> <tr><td>ARCHITEKTON. WERT</td><td></td><td></td><td></td></tr> <tr><td>HISTORISCHER WERT</td><td>+</td><td>+</td><td></td></tr> <tr><td>STÄDTEBAUL. WERT</td><td></td><td></td><td></td></tr> <tr><td>ORTSTYP. BAUWERT</td><td></td><td></td><td></td></tr> <tr><td>GESAMTGEBÄUDE</td><td></td><td></td><td></td></tr> <tr><td>FASSADE</td><td></td><td></td><td></td></tr> <tr><td>INNERES</td><td></td><td></td><td></td></tr> <tr><td>ARCHITEKT. DETAIL</td><td></td><td></td><td></td></tr> <tr><td>LANDSCHAFTSBEZUG</td><td></td><td></td><td></td></tr> <tr><td>SILHOUETTE</td><td></td><td></td><td></td></tr> <tr><td>ÖRTL. WAHRZEICHEN</td><td></td><td></td><td></td></tr> <tr><td>SELTENER BAUTYP</td><td></td><td></td><td></td></tr> <tr><td>EINZELGEBÄUDE</td><td></td><td></td><td></td></tr> <tr><td>RAUMBILDUNG</td><td></td><td></td><td></td></tr> <tr><td>GRUPPENBILDUNG</td><td>+</td><td></td><td></td></tr> <tr><td>REIHENBILDUNG</td><td></td><td></td><td></td></tr> <tr><td>BEARBEITER</td><td>VH</td><td>-</td><td>KM</td></tr> <tr><td>BEWERTUNGSDATUM</td><td>10</td><td>9</td><td>79</td></tr> </table>							ARCHITEKTON. WERT				HISTORISCHER WERT	+	+		STÄDTEBAUL. WERT				ORTSTYP. BAUWERT				GESAMTGEBÄUDE				FASSADE				INNERES				ARCHITEKT. DETAIL				LANDSCHAFTSBEZUG				SILHOUETTE				ÖRTL. WAHRZEICHEN				SELTENER BAUTYP				EINZELGEBÄUDE				RAUMBILDUNG				GRUPPENBILDUNG	+			REIHENBILDUNG				BEARBEITER	VH	-	KM	BEWERTUNGSDATUM	10	9	79
	ARCHITEKTON. WERT																																																																														
HISTORISCHER WERT	+	+																																																																													
STÄDTEBAUL. WERT																																																																															
ORTSTYP. BAUWERT																																																																															
GESAMTGEBÄUDE																																																																															
FASSADE																																																																															
INNERES																																																																															
ARCHITEKT. DETAIL																																																																															
LANDSCHAFTSBEZUG																																																																															
SILHOUETTE																																																																															
ÖRTL. WAHRZEICHEN																																																																															
SELTENER BAUTYP																																																																															
EINZELGEBÄUDE																																																																															
RAUMBILDUNG																																																																															
GRUPPENBILDUNG	+																																																																														
REIHENBILDUNG																																																																															
BEARBEITER	VH	-	KM																																																																												
BEWERTUNGSDATUM	10	9	79																																																																												
KARTEN / PLÄNE	GRUNDRISSE - AUFRISSE - SCHNITTE - DETAILS			GRUNDKARTE 1:25000 (AUSSCHNITT)																																																																											




Kreisarchiv Stormarn B 60



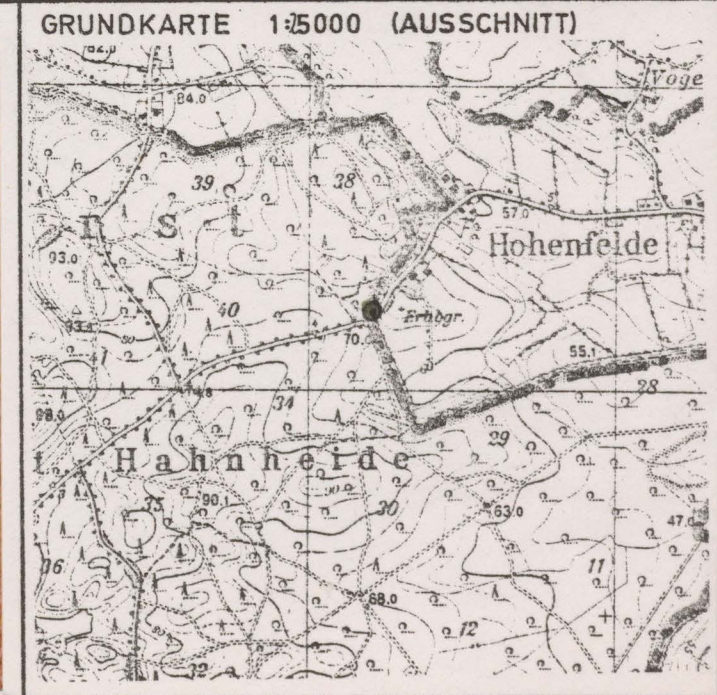
GEBÄUDE-DATEN	KREIS/ STADT OD	WOHNPLATZ (GEMEINDE)	Trittau	OBJEKT/ GEBÄUDE	Grenzstein	K
	FLURBEZ.			GRUNDBUCH		80
	MASSE			DATIERUNG		
	EIGENTÜMER			NUTZER		
BESCHREIBUNG	Rechteckiger Grenzstein aus grauem Granit mit abgerundeter Kante. Auf der Kreisgrenze zwischen Trittau und Linau-Feilberg in der Hahnheide.					
BEWERTUNG	ARCHITEKTON. WERT			Nr. 48		
	HISTORISCHER WERT	-	+			
	STÄDTEBAUL. WERT					
	ORTSTYP. BAUWERT					
	GESAMTGEBÄUDE					
	FASSADE					
	INNERES					
	ARCHITEKT. DETAIL					
	LANDSCHAFTSBEZUG					
	SILHOUETTE					
	ÖRTL. WAHRZEICHEN					
	SELTENER BAUTYP					
	EINZELGEBÄUDE					
	RAUMBILDUNG					
	GRUPPENBILDUNG	+				
REIHENBILDUNG						
BEARBEITER	vH	-	KM			
BEWERTUNGSDATUM	30.11.79					
KARTEN / PLÄNE	GRUNDRISSSE - AUFRISSE - SCHNITTE - DETAILS			GRUNDKARTE 1:25000 (AUSSCHNITT)		



Kreisarchiv Stormarn B 60





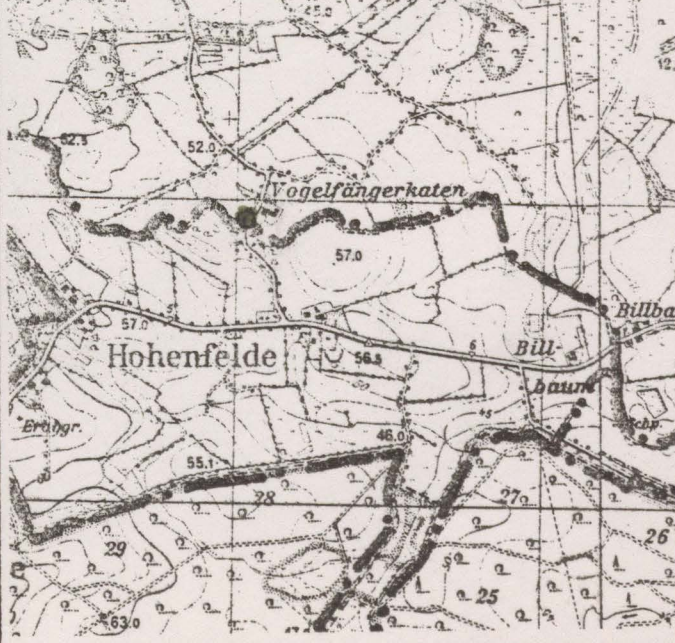


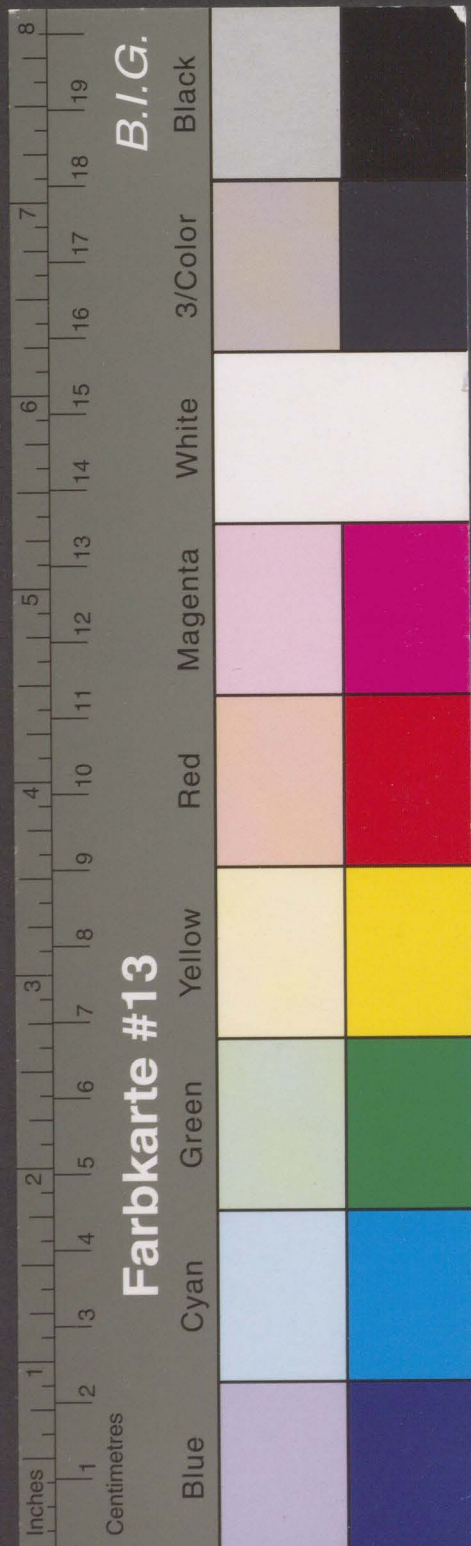
GEBÄUDE-DATEN	KREIS/ STADT OD	WOHNPLATZ (GEMEINDE)	Hohenfelde	OBJEKT/ GEBÄUDE	Grenzstein	K
	FLURBEZ.			GRUNDBUCH		81
	MASZE			DATIERUNG		
	EIGENTÜMER			NUTZER		
BESCHREIBUNG	Rechteckiger Grenzstein aus grauem Granit mit korbbogigem Abschluß an der Nordseite der GIK 12 (Hohenfelder Damm) auf der Grenze zu Tritttau. Aufschrift: Gemeinde/Hohenfelde// Gemeinde/Tritttau					
	Nr. 49					
BEWERTUNG	ARCHITEKTON. WERT					
	HISTORISCHER WERT	+				
	STÄDTEBAUL. WERT					
	ORTSTYP. BAUWERT					
	GESAMTGEBÄUDE					
	FASSADE					
	INNERES					
	ARCHITEKT. DETAIL					
	LANDSCHAFTSBEZUG					
	SILHOUETTE					
	ÖRTL. WAHRZEICHEN					
	SELTENER BAUTYP					
EINZELGEBÄUDE						
RAUMBILDUNG						
GRUPPENBILDUNG	+					
REIHENBILDUNG						
BEARBEITER		VH	-	KM		
BEWERTUNGSDATUM		10	9	79		
KARTEN / PLÄNE	GRUNDRISSE - AUFRISSE - SCHNITTE - DETAILS			GRUNDKARTE 1:5000 (AUSSCHNITT)		











Kreisarchiv Stormarn B 60


GEBÄUDE-DATEN	KREIS/ STADT OD	WOHNPLATZ (GEMEINDE)	Hohenfelde	OBJEKT / GEBÄUDE	Grenzstein	K																																																																									
	FLURBEZ.			GRUNDBUCH		82																																																																									
	MASSE			DATIERUNG	ca. 1842																																																																										
	EIGENTÜMER			NUTZER																																																																											
BESCHREIBUNG	Rechteckiger Grenzstein aus rötlichem Granit mit abgerundetem Abschluß an der West- seite der GIK 16 auf der Kreisgrenze zwischen Hohenfelde und Linau. Inschrift: AMT/STEINHORST//AMT/TRITTAU																																																																														
	<table border="1"> <tr> <td>ARCHITEKTON. WERT</td> <td></td> <td></td> <td></td> <td rowspan="10" style="vertical-align: middle;">Nr. 50</td> <td rowspan="10" style="text-align: center;">  </td> </tr> <tr> <td>HISTORISCHER WERT</td> <td>+</td> <td>+</td> <td></td> </tr> <tr> <td>STÄDTEBAUL. WERT</td> <td></td> <td></td> <td></td> </tr> <tr> <td>ORTSTYP. BAUWERT</td> <td></td> <td></td> <td></td> </tr> <tr> <td>GESAMTGEBÄUDE</td> <td></td> <td></td> <td></td> </tr> <tr> <td>FASSADE</td> <td></td> <td></td> <td></td> </tr> <tr> <td>INNERES</td> <td></td> <td></td> <td></td> </tr> <tr> <td>ARCHITEKT. DETAIL</td> <td></td> <td></td> <td></td> </tr> <tr> <td>LANDSCHAFTSBEZUG</td> <td></td> <td></td> <td></td> </tr> <tr> <td>SILHOUETTE</td> <td></td> <td></td> <td></td> </tr> <tr> <td>ÖRTL. WAHRZEICHEN</td> <td></td> <td></td> <td></td> </tr> <tr> <td>SELTENER BAUTYP</td> <td></td> <td></td> <td></td> </tr> <tr> <td>EINZELGEBÄUDE</td> <td></td> <td></td> <td></td> </tr> <tr> <td>RAUMBILDUNG</td> <td></td> <td></td> <td></td> </tr> <tr> <td>GRUPPENBILDUNG</td> <td>+</td> <td></td> <td></td> </tr> <tr> <td>REIHENBILDUNG</td> <td></td> <td></td> <td></td> </tr> <tr> <td>BEARBEITER</td> <td>VH</td> <td>-</td> <td>KM</td> </tr> <tr> <td>BEWERTUNGSDATUM</td> <td>10</td> <td>9</td> <td>79</td> </tr> </table>						ARCHITEKTON. WERT				Nr. 50		HISTORISCHER WERT	+	+		STÄDTEBAUL. WERT				ORTSTYP. BAUWERT				GESAMTGEBÄUDE				FASSADE				INNERES				ARCHITEKT. DETAIL				LANDSCHAFTSBEZUG				SILHOUETTE				ÖRTL. WAHRZEICHEN				SELTENER BAUTYP				EINZELGEBÄUDE				RAUMBILDUNG				GRUPPENBILDUNG	+			REIHENBILDUNG				BEARBEITER	VH	-	KM	BEWERTUNGSDATUM	10	9
ARCHITEKTON. WERT				Nr. 50																																																																											
HISTORISCHER WERT	+	+																																																																													
STÄDTEBAUL. WERT																																																																															
ORTSTYP. BAUWERT																																																																															
GESAMTGEBÄUDE																																																																															
FASSADE																																																																															
INNERES																																																																															
ARCHITEKT. DETAIL																																																																															
LANDSCHAFTSBEZUG																																																																															
SILHOUETTE																																																																															
ÖRTL. WAHRZEICHEN																																																																															
SELTENER BAUTYP																																																																															
EINZELGEBÄUDE																																																																															
RAUMBILDUNG																																																																															
GRUPPENBILDUNG	+																																																																														
REIHENBILDUNG																																																																															
BEARBEITER	VH	-	KM																																																																												
BEWERTUNGSDATUM	10	9	79																																																																												
BEWERTUNG																																																																															
KARTEN / PLÄNE	GRUNDRISSSE - AUFRISSE - SCHNITTE - DETAILS			GRUNDKARTE 1:5000 (AUSSCHNITT)																																																																											
																																																																															






Kreisarchiv Stormarn B 60




GEBÄUDE-DATEN	KREIS/ STADT OD	WOHNPLATZ (GEMEINDE)	Hohenfelde	OBJEKT/ GEBÄUDE	Grenzstein	K																																																																																																															
	FLURBEZ.			GRUNDBUCH		83																																																																																																															
	MASSE			DATIERUNG																																																																																																																	
	EIGENTÜMER			NUTZER																																																																																																																	
BESCHREIBUNG	Rechteckiger Grenzstein aus rötlichem Granit mit abgerundetem Abschluß, an der Südseite der GIK 12 auf der Kreisgrenze zwischen Hohenfelde und Koberg. Inschrift: Amt/Trittau//Amt/Ratze/burg																																																																																																																				
	<table border="1"> <tr> <td>ARCHITEKTON. WERT</td> <td></td> <td></td> <td></td> <td></td> <td></td> <td rowspan="10" style="text-align: center; vertical-align: middle;">Nr. 51</td> <td rowspan="10" style="text-align: center; vertical-align: middle;">  </td> </tr> <tr> <td>HISTORISCHER WERT</td> <td>+</td> <td>+</td> <td></td> <td></td> <td></td> </tr> <tr> <td>STÄDTEBAUL. WERT</td> <td></td> <td></td> <td></td> <td></td> <td></td> </tr> <tr> <td>ORTSTYP. BAUWERT</td> <td></td> <td></td> <td></td> <td></td> <td></td> </tr> <tr> <td>GESAMTGEBÄUDE</td> <td></td> <td></td> <td></td> <td></td> <td></td> </tr> <tr> <td>FASSADE</td> <td></td> <td></td> <td></td> <td></td> <td></td> </tr> <tr> <td>INNERES</td> <td></td> <td></td> <td></td> <td></td> <td></td> </tr> <tr> <td>ARCHITEKT. DETAIL</td> <td></td> <td></td> <td></td> <td></td> <td></td> </tr> <tr> <td>LANDSCHAFTSBEZUG</td> <td></td> <td></td> <td></td> <td></td> <td></td> </tr> <tr> <td>SILHOUETTE</td> <td></td> <td></td> <td></td> <td></td> <td></td> </tr> <tr> <td>ÖRTL. WAHRZEICHEN</td> <td></td> <td></td> <td></td> <td></td> <td></td> </tr> <tr> <td>SELTENER BAUTYP</td> <td></td> <td></td> <td></td> <td></td> <td></td> </tr> <tr> <td>EINZELGEBÄUDE</td> <td></td> <td></td> <td></td> <td></td> <td></td> </tr> <tr> <td>RAUMBILDUNG</td> <td></td> <td></td> <td></td> <td></td> <td></td> </tr> <tr> <td>GRUPPENBILDUNG</td> <td></td> <td>+</td> <td></td> <td></td> <td></td> </tr> <tr> <td>REIHENBILDUNG</td> <td></td> <td></td> <td></td> <td></td> <td></td> </tr> <tr> <td>BEARBEITER</td> <td></td> <td>vH</td> <td>-</td> <td>KM</td> <td></td> <td></td> </tr> <tr> <td>BEWERTUNGSDATUM</td> <td>10</td> <td>9</td> <td>79</td> <td></td> <td></td> <td></td> </tr> </table>						ARCHITEKTON. WERT						Nr. 51		HISTORISCHER WERT	+	+				STÄDTEBAUL. WERT						ORTSTYP. BAUWERT						GESAMTGEBÄUDE						FASSADE						INNERES						ARCHITEKT. DETAIL						LANDSCHAFTSBEZUG						SILHOUETTE						ÖRTL. WAHRZEICHEN						SELTENER BAUTYP						EINZELGEBÄUDE						RAUMBILDUNG						GRUPPENBILDUNG		+				REIHENBILDUNG						BEARBEITER		vH	-	KM			BEWERTUNGSDATUM	10	9	79		
ARCHITEKTON. WERT						Nr. 51																																																																																																															
HISTORISCHER WERT	+	+																																																																																																																			
STÄDTEBAUL. WERT																																																																																																																					
ORTSTYP. BAUWERT																																																																																																																					
GESAMTGEBÄUDE																																																																																																																					
FASSADE																																																																																																																					
INNERES																																																																																																																					
ARCHITEKT. DETAIL																																																																																																																					
LANDSCHAFTSBEZUG																																																																																																																					
SILHOUETTE																																																																																																																					
ÖRTL. WAHRZEICHEN																																																																																																																					
SELTENER BAUTYP																																																																																																																					
EINZELGEBÄUDE																																																																																																																					
RAUMBILDUNG																																																																																																																					
GRUPPENBILDUNG		+																																																																																																																			
REIHENBILDUNG																																																																																																																					
BEARBEITER		vH	-	KM																																																																																																																	
BEWERTUNGSDATUM	10	9	79																																																																																																																		
KARTEN / PLÄNE	GRUNDRISSE - AUFRISSE - SCHNITTE - DETAILS			GRUNDKARTE 1:5000 (AUSSCHNITT)																																																																																																																	
																																																																																																																					




Kreisarchiv Stormarn B 60

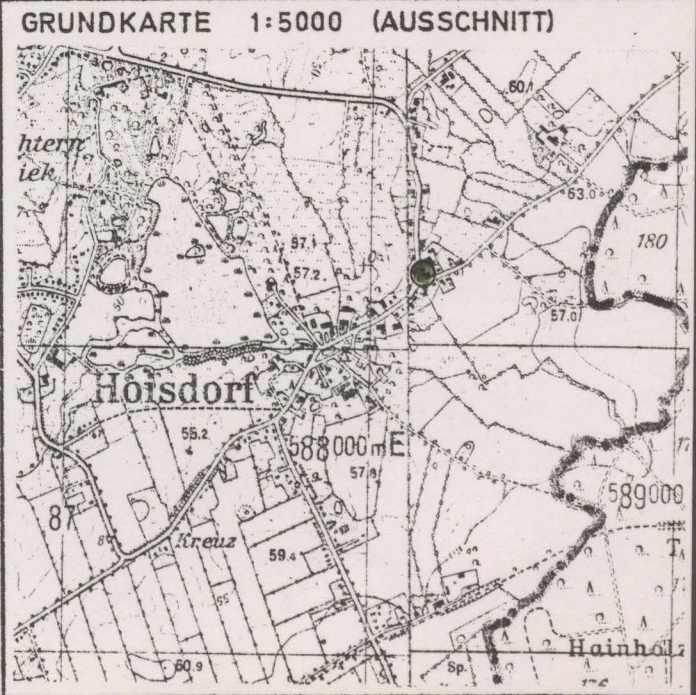
GEBÄUDE-DATEN	KREIS/ STADT OD	WOHNPLATZ (GEMEINDE)	Bad Oldesloe	OBJEKT/ GEBÄUDE	Grenzstein Pölitzer-Weg <i>Schwarzen- dam</i>	K
	FLURBEZ.			GRUNDBUCH		84
	MASZE			DATIERUNG		
	EIGENTÜMER			NUTZER		
BESCHREIBUNG	Rechteckiger Grenzstein aus Granit mit korbbogigem Abschluß, an der Westseite der L 90 kurz vor dem Ortsausgang von Bad Oldesloe. Stein halb eingegraben, Aufschrift nicht erkennbar.					
BEWERTUNG	ARCHITEKTON. WERT			Nr. 52		
	HISTORISCHER WERT	+	+			
	STÄDTEBAUL. WERT					
	ORTSTYP. BAUWERT					
	GESAMTGEBÄUDE					
	FASSADE					
	INNERES					
	ARCHITEKT. DETAIL					
	LANDSCHAFTSBEZUG					
	SILHOUETTE					
	ÖRTL. WAHRZEICHEN					
	SELTENER BAUTYP					
	EINZELGEBÄUDE					
	RAUMBILDUNG					
	GRUPPENBILDUNG	+				
REIHENBILDUNG						
BEARBEITER	VE	- KM				
BEWERTUNGSDATUM	10	9/79				
KARTEN / PLÄNE	GRUNDRISSE - AUFRISSE - SCHNITTE - DETAILS			GRUNDKARTE 1:5000 (AUSSCHNITT)		
						




Kreisarchiv Stormarn B 60




GEBÄUDE-DATEN	KREIS/ STADT OD	WOHNPLATZ (GEMEINDE) Hoisdorf	OBJEKT/ GEBÄUDE	Grenzsteine u.a. Steine im Dorfmuseum	K
	FLURBEZ.		GRUNDBUCH		85
	MASSE		DATIERUNG		
BESCHREIBUNG	EIGENTÜMER	Gemeinde Hoisdorf	NUTZER	Museum	
	Sammlung von Grenzsteinen und anderen historischen Steinen im Hof des Stormarner Dorfmuseums in Hoisdorf. Beschreibung der Steine mit Lageplan als Anlage (Blatt 2 - 6).				
BEWERTUNG	ARCHITEKTON. WERT			Nr. 53.1 - 14	Blatt 1
	HISTORISCHER WERT	+	+		
	STÄDTEBAUL. WERT				
	ORTSTYP. BAUWERT				
	GESAMTGEBÄUDE				
	FASSADE				
	INNERES				
	ARCHITEKT. DETAIL				
	LANDSCHAFTSBEZUG				
	SILHOUETTE				
	ÖRTL. WAHRZEICHEN				
	SELTENER BAUTYP				
	EINZELGEBÄUDE				
	RAUMBILDUNG				
	GRUPPENBILDUNG		+		
REIHENBILDUNG					
BEARBEITER	vH	-	KM		
BEWERTUNGSDATUM	19	9	79		
KARTEN / PLÄNE	GRUNDRISSE - AUFRISSE - SCHNITTE - DETAILS			GRUNDKARTE 1:5000 (AUSSCHNITT)	





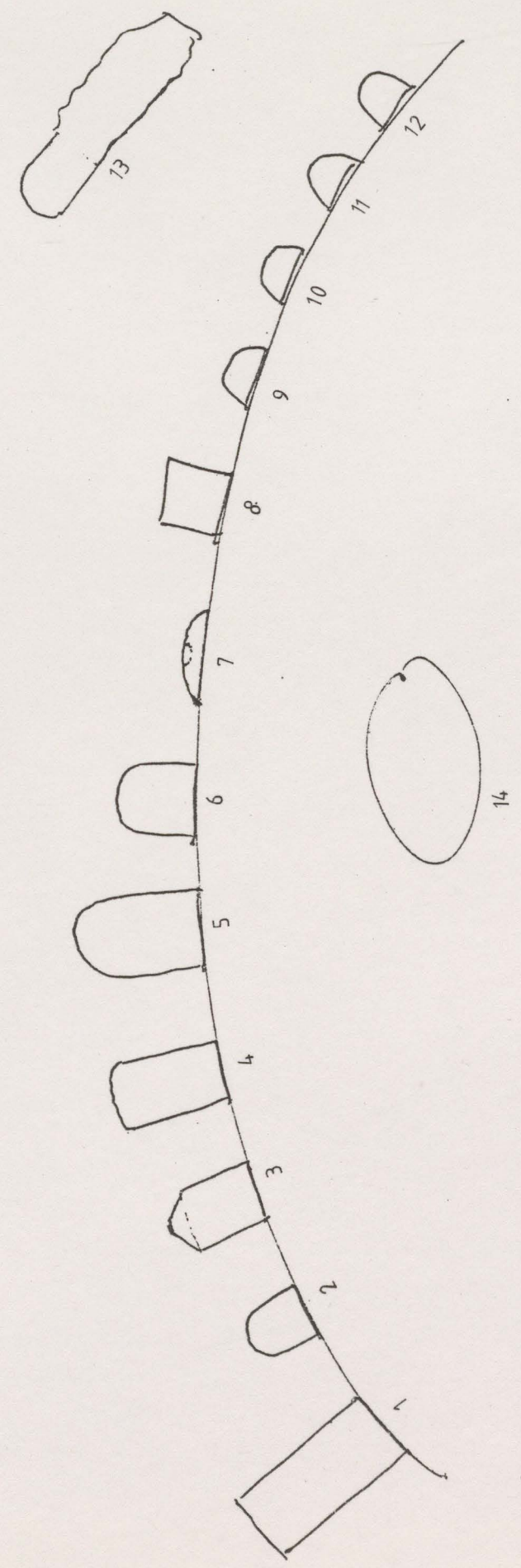
Kreisarchiv Stormarn B 60




KREIS/ STADT OD	WOHNPLATZ (GEMEINDE)	Hoisdorf	OBJEKT/ GEBÄUDE	Grenzsteine u.a. Steine im Dorfmuseum	K
--------------------	-------------------------	----------	--------------------	--	---

Blatt 2 86

Übersichtsplan






Kreisarchiv Stormarn B 60

KREIS/ STADT OD	WOHNPLATZ (GEMEINDE) Hoisdorf	OBJEKT/ GEBÄUDE Grenzsteine u.a. Steine im Dorfmuseum	K
--------------------	----------------------------------	---	---

Blatt 3 87



1. Röt. Granit, H~1,0 m, B~30, T~20 cm
Inscription mit Linien, vierzeilig: |(I)298 R | LÜTJEN | SEE | 1898 |
wohl ein Gedenkstein 600 Jahre Lütjensee; (L. ist urkundlich
aber ca. 50 Jahre älter!)
2. Hellröt. Granit, H~40, B~20, T~10 cm
Inscription jeweils zweizeilig,
Vorderseite: J. Hack / Sp. 1847
Rückseite: L 5 / 10 E (f?) 6 z
ein alter Jagenstein
3. Grauer Granit, H~60, B~30, T~20 cm
mit oben abgeflachtem Pyramidenstumpf
Inscription: Vorderseite (3zeilig): CH / R / Sprenge
Rückseite: (2zeilig): Anno / 1810
Der Stein stammt vom Friedhof in Eichede; die Inscription
könnte bedeuten: Christian Hack, Rieder
(- Rieder = berittener Waldvogt?)
4. Grauer Granit, H~45, B~35 cm, T~15 cm
Inscription Vorderseite (3zeilig): Königskrone / Königl. /
Anteil; Rückseite (1zeilig): Sprenge
wohl ein Forstgrenzstein, um 1800



Kreisarchiv Stormarn B 60

KREIS/
STADT OD

WOHNPLATZ
(GEMEINDE)

Hoisdorf


OBJEKT/
GEBÄUDE

Grenzsteine u.a. Steine
im Dorfmuseum

K

Blatt 4 88



5. Grauer Granit, H~50, B~30, T~20 cm
Inscription (2zeilig): Herzogl. Anth.
gefunden an der Landstr. Trittau / Forst Bergen
Aufgrund des Inschrifttextes^{ver} 1773 zu datieren
6. Röt. Granit, H~30, B~28, T~13 cm
Inscription (zweizeilig): Bvgt / F. Hack
ein Bauernvogtstein aus Sprenge, vom Eingang
des Hack'schen Hofes; ca. 1800
7. Angel-Stein (Dösselboom-Stein?) aus Granit
8. Röt. Granit, H~50, B~40, T~23 cm
sogenannter Hufeisenstein
Inscription: Vorderseite (3zeilig): Amt / Rein / beck
Rückseite (2zeilig): Amt / Trittau
seitlich:  (zur Straße hin)
14. Frühgeschichtl. Schälchenstein
(siehe H. Hingst, Vorgeschichte des Kreises Stormarn),
Hoisdorf Nr. 12; Tafel 138,4)



Kreisarchiv Stormarn B 60

KREIS/
STADT OD

WOHNPLATZ
(GEMEINDE) Hoisdorf

OBJEKT/
GEBÄUDE Grenzsteine u.a. Steine
im Dorfmuseum

K


Blatt 5 89



9. Kleiner Granitstein
Inscription IHM / 1847
(= Jochen Heinrich Meins), aus Lütjensee vom Hof Meins
10. Kleiner Granitstein
Inscription (1zeilig): J 20
gefunden am ehem. Hof Jürs (jetzt seit 3 Generationen
in der Familie Burmeister) im Ortsteil Fürstenkaten,
Gem. Hoisdorf
11. Kleiner Granitstein
Inscription (1zeilig): O 16
gefunden an der Grenze Siek/Hoisdorf
O = Ossenbrück, Eigentümer der fragl. Fläche
12. Röt. Granit
Inscription (1zeilig): L 7
gefunden an einer früheren Gemeindegrenze
13. Röt. Granit, Oberteil behauen, H ~ 60 cm,
Unterteil unbehauen, L ~ 120 cm,
B ~ 40, T ~ 22 cm
Inscription jeweils dreizeilig:
Vorderseite: Amt / Rein / beck
Rückseite: Gut / Arens / burg
seitlich: Ω
sogenannter Hufeisenstein, gefunden an der Gemeindegrenze
Siek/Meilsdorf an der alten Rahlstedter Straße (jetzt Kreis-
str. 39), an einer ehemaligen Baumwärter-(=Grenz-)Stelle



Kreisarchiv Stormarn B 60



KREIS/ STADT	OD	WOHNPLATZ (GEMEINDE)	Hoisdorf	OBJEKT/ GEBÄUDE	Grenzsteine u.a. Steine im Dorfmuseum	K 90
-----------------	----	-------------------------	----------	--------------------	--	------

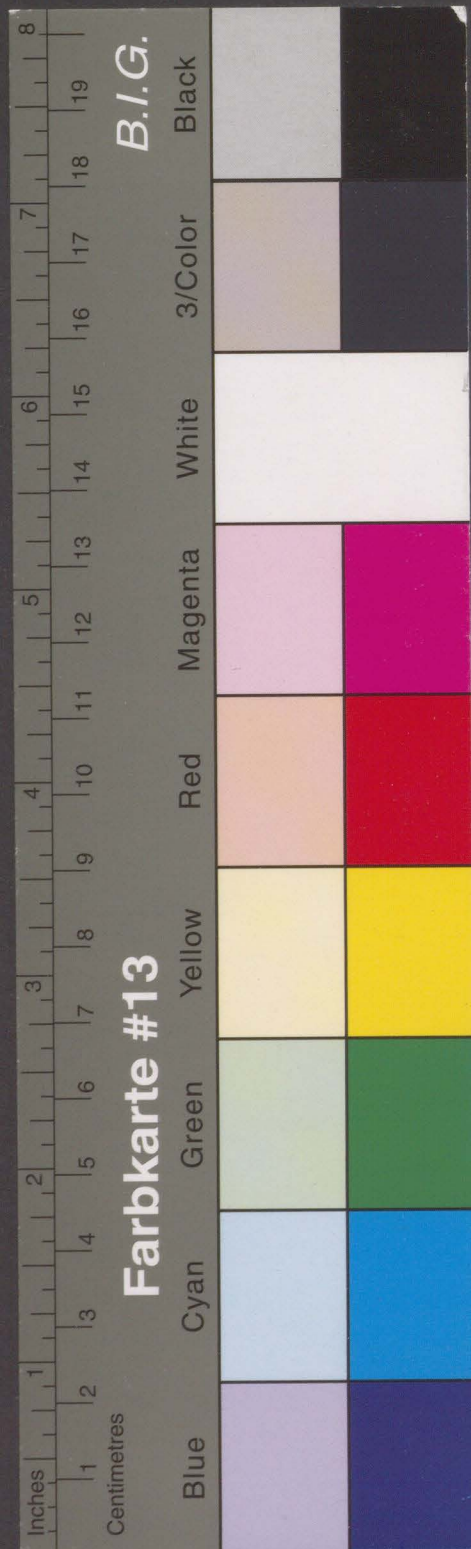
Blatt 6




Grenzstein 53.8




Grenzstein 53.13



Kreisarchiv Stormarn B 60

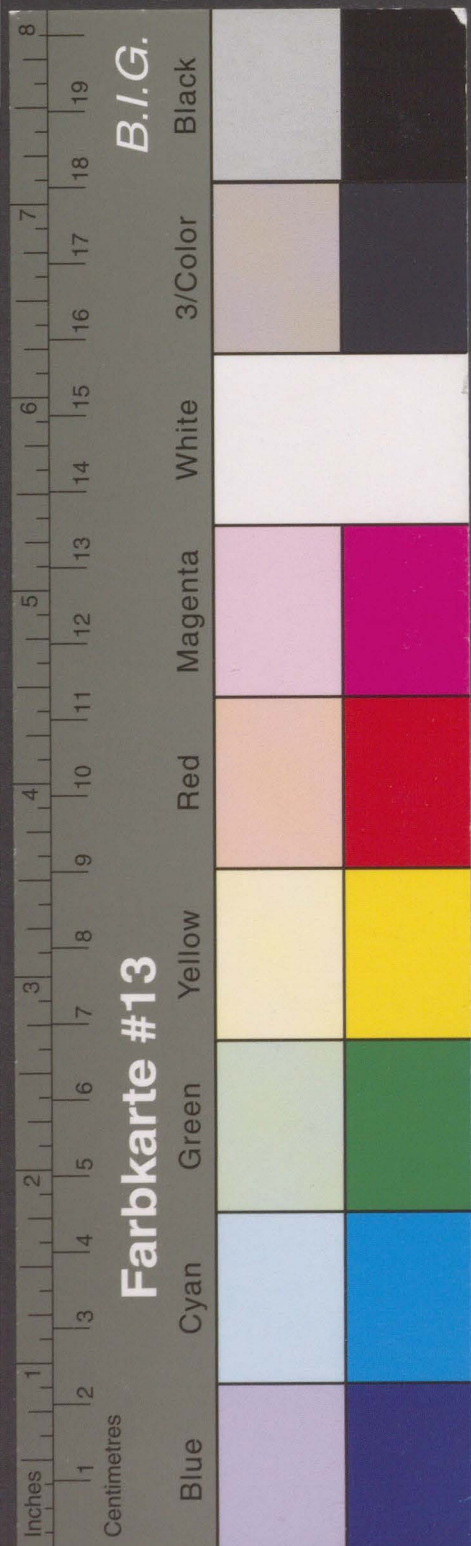


GEBÄUDE-DATEN	KREIS/ STADT OD	WOHNPLATZ (GEMEINDE)	Ammersbek	OBJEKT/ GEBÄUDE	Grenzstein	K
	FLURBEZ.			GRUNDBUCH		91
	MASSE			DATIERUNG		
BESCHREIBUNG	EIGENTÜMER			NUTZER		
	<p>Rechteckiger Grenzstein mit korbbogigem Abschluß, aus Granit, weiß geschlämmt. An der Nordseite der L 225 zwischen den Ortsteilen Hoisbüttel und Bünningstedt. Stein tief eingegraben in den Boden. Inschrift vorhanden, aber z. Zt. nicht lesbar.</p>					
BEWERTUNG	ARCHITEKTON. WERT					Nr. 54
	HISTORISCHER WERT	+	+			
	STÄDTEBAUL. WERT					
	ORTSTYP. BAUWERT					
	GESAMTGEBAUDE					
	FASSADE					
	INNERES					
	ARCHITEKT. DETAIL					
	LANDSCHAFTSBEZUG					
	SILHOUETTE					
	ÖRTL. WAHRZEICHEN					
	SELTENER BAUTYP					
	EINZELGEBAUDE					
	RAUMBILDUNG					
	GRUPPENBILDUNG	+				
REIHENBILDUNG						
BEARBEITER		VH	-	KM		
BEWERTUNGSDATUM		22	11	79		
KARTEN / PLÄNE	GRUNDRISSSE - AUFRISSE - SCHNITTE - DETAILS			GRUNDKARTE 1:25000 (AUSSCHNITT)		




Kreisarchiv Stormarn B 60


GEBÄUDE-DATEN	KREIS/ STADT OD	WOHNPLATZ (GEMEINDE)	Tangstedt OT Fahrenhorst	OBJEKT/ GEBÄUDE	Grenzstein	K
	FLURBEZ.				GRUNDBUCH	92
	MASSE				DATIERUNG	
BESCHREIBUNG	EIGENTÜMER				NUTZER	
	<p>Grob-behauener Stein aus grauem Granit, an der Nordseite der GIK 122, östlich von Tangstedt-Fahrenhorst. Grenzstein zwischen den ehem. Gütern Borstel und Tangstedt? Inschrift: B/3//T/3</p>					
BEWERTUNG	ARCHITEKTON. WERT					Nr. 55
	HISTORISCHER WERT	+	+			
	STÄDTEBAUL. WERT					
	ORTSTYP. BAUWERT					
	GESAMTGEBÄUDE					
	FASSADE					
	INNERES					
	ARCHITEKT. DETAIL					
	LANDSCHAFTSBEZUG					
	SILHOUETTE					
	ÖRTL. WAHRZEICHEN					
	SELTENER BAUTYP					
	EINZELGEBÄUDE					
	RAUMBILDUNG					
	GRUPPENBILDUNG	+				
REIHENBILDUNG						
BEARBEITER	vH	-	KM			
BEWERTUNGSDATUM	22	11	79			
KARTEN / PLÄNE	GRUNDRISSE - AUFRISSE - SCHNITTE - DETAILS			GRUNDKARTE 1:25000 (AUSSCHNITT)		



Kreisarchiv Stormarn B 60



GEBÄUDE-DATEN	KREIS/ STADT OD	WOHNPLATZ (GEMEINDE)	Reinfeld	OBJEKT/ GEBÄUDE	Grenzstein	K																																																																																																																													
	FLURBEZ.			GRUNDBUCH		93																																																																																																																													
	MASSE			DATIERUNG	1. H. 19. Jh. 1836																																																																																																																														
	EIGENTÜMER			NUTZER																																																																																																																															
BESCHREIBUNG	Rechteckiger Grenzstein mit korbbogigem Abschluß, aus grauem Granit. An der Westseite der K 75 auf der Gemeindegrenze zwischen Reinfeld und Heidekamp, OT Voßkaten. Inschrift stark verwittert : +/AD. GUT TRALAU 1836																																																																																																																																		
	<table border="1"> <tr> <td>ARCHITEKTON. WERT</td> <td></td> <td></td> <td></td> <td></td> <td></td> <td></td> </tr> <tr> <td>HISTORISCHER WERT</td> <td>+</td> <td>+</td> <td></td> <td></td> <td></td> <td>Nr. 56</td> </tr> <tr> <td>STÄDTEBAUL. WERT</td> <td></td> <td></td> <td></td> <td></td> <td></td> <td></td> </tr> <tr> <td>ORTSTYP. BAUWERT</td> <td></td> <td></td> <td></td> <td></td> <td></td> <td></td> </tr> <tr> <td>GESAMTGEBAUDE</td> <td></td> <td></td> <td></td> <td></td> <td></td> <td></td> </tr> <tr> <td>FASSADE</td> <td></td> <td></td> <td></td> <td></td> <td></td> <td></td> </tr> <tr> <td>INNERES</td> <td></td> <td></td> <td></td> <td></td> <td></td> <td></td> </tr> <tr> <td>ARCHITEKT. DETAIL</td> <td></td> <td></td> <td></td> <td></td> <td></td> <td></td> </tr> <tr> <td>LANDSCHAFTSBEZUG</td> <td></td> <td></td> <td></td> <td></td> <td></td> <td></td> </tr> <tr> <td>SILHOUETTE</td> <td></td> <td></td> <td></td> <td></td> <td></td> <td></td> </tr> <tr> <td>ÖRTL. WAHRZEICHEN</td> <td></td> <td></td> <td></td> <td></td> <td></td> <td></td> </tr> <tr> <td>SELTENER BAUTYP</td> <td></td> <td></td> <td></td> <td></td> <td></td> <td></td> </tr> <tr> <td>EINZELGEBAUDE</td> <td></td> <td></td> <td></td> <td></td> <td></td> <td></td> </tr> <tr> <td>RAUMBILDUNG</td> <td></td> <td></td> <td></td> <td></td> <td></td> <td></td> </tr> <tr> <td>GRUPPENBILDUNG</td> <td></td> <td>+</td> <td></td> <td></td> <td></td> <td></td> </tr> <tr> <td>REIHENBILDUNG</td> <td></td> <td></td> <td></td> <td></td> <td></td> <td></td> </tr> <tr> <td>BEARBEITER</td> <td></td> <td>vH</td> <td>-</td> <td>KM</td> <td></td> <td></td> </tr> <tr> <td>BEWERTUNGSDATUM</td> <td></td> <td></td> <td></td> <td></td> <td></td> <td></td> </tr> </table>						ARCHITEKTON. WERT							HISTORISCHER WERT	+	+				Nr. 56	STÄDTEBAUL. WERT							ORTSTYP. BAUWERT							GESAMTGEBAUDE							FASSADE							INNERES							ARCHITEKT. DETAIL							LANDSCHAFTSBEZUG							SILHOUETTE							ÖRTL. WAHRZEICHEN							SELTENER BAUTYP							EINZELGEBAUDE							RAUMBILDUNG							GRUPPENBILDUNG		+					REIHENBILDUNG							BEARBEITER		vH	-	KM			BEWERTUNGSDATUM					
ARCHITEKTON. WERT																																																																																																																																			
HISTORISCHER WERT	+	+				Nr. 56																																																																																																																													
STÄDTEBAUL. WERT																																																																																																																																			
ORTSTYP. BAUWERT																																																																																																																																			
GESAMTGEBAUDE																																																																																																																																			
FASSADE																																																																																																																																			
INNERES																																																																																																																																			
ARCHITEKT. DETAIL																																																																																																																																			
LANDSCHAFTSBEZUG																																																																																																																																			
SILHOUETTE																																																																																																																																			
ÖRTL. WAHRZEICHEN																																																																																																																																			
SELTENER BAUTYP																																																																																																																																			
EINZELGEBAUDE																																																																																																																																			
RAUMBILDUNG																																																																																																																																			
GRUPPENBILDUNG		+																																																																																																																																	
REIHENBILDUNG																																																																																																																																			
BEARBEITER		vH	-	KM																																																																																																																															
BEWERTUNGSDATUM																																																																																																																																			
BEWERTUNG	<table border="1"> <tr> <td>RAUMBILDUNG</td> <td></td> <td></td> <td></td> <td></td> <td></td> <td></td> </tr> <tr> <td>GRUPPENBILDUNG</td> <td></td> <td>+</td> <td></td> <td></td> <td></td> <td></td> </tr> <tr> <td>REIHENBILDUNG</td> <td></td> <td></td> <td></td> <td></td> <td></td> <td></td> </tr> </table>						RAUMBILDUNG							GRUPPENBILDUNG		+					REIHENBILDUNG																																																																																																														
	RAUMBILDUNG																																																																																																																																		
GRUPPENBILDUNG		+																																																																																																																																	
REIHENBILDUNG																																																																																																																																			
KARTEN / PLANE	GRUNDRISSE - AUFRISSE - SCHNITTE - DETAILS			GRUNDKARTE 1:25000 (AUSSCHNITT)																																																																																																																															



Kreisarchiv Stormarn B 60

GEBÄUDE-DATEN	KREIS/ STADT OD	WOHNPLATZ (GEMEINDE)	OBJEKT/ GEBÄUDE	K
	FLURBEZ.	Todendorf	Grenzstein	
	MASSE	H:B:T ca. 50:34:19 cm	GRUNDBUCH	94
	EIGENTÜMER		DATIERUNG	1847
			NUTZER	

BESCHREIBUNG
 Rechteckiger Grenzstein mit korbbogigem Abschluß aus gekälktem Granit. An der Südseite der K 37 auf der Gemeindegrenze zwischen Steinburg - Sprenge und Todendorf. Inschrift (in Schreibschrift):
 Todendorf//Sprenge//seitlich ein „Hufeisen“/1847

ARCHITEKTON. WERT			
HISTORISCHER WERT	+	+	
STÄDTEBAUL. WERT			
ORTSTYP. BAUWERT			
GESAMTGEBÄUDE			Nr. 57
FASSADE			
INNERES			
ARCHITEKT. DETAIL			
LANDSCHAFTSBEZUG			
SILHOUETTE			
ÖRTL. WAHRZEICHEN			
SELTENER BAUTYP			
EINZELGEBÄUDE			
RAUMBILDUNG			
GRUPPENBILDUNG	+		
REIHENBILDUNG			
BEARBEITER	vH	-	KM
BEWERTUNGSDATUM	30	11	79



KARTEN / PLÄNE

	<p>GRUNDKARTE 1:25000 (AUSSCHNITT)</p>
--	--



Kreisarchiv Stormarn B 60


GEBÄUDE-DATEN	KREIS/ STADT OD	WOHNPLATZ (GEMEINDE)	Rümpel OT Höltenklinken	OBJEKT/ GEBÄUDE	Grenzstein	K
	FLURBEZ.				GRUNDBUCH	96
	MASSE	H: B: T ca 55: 38: 25 cm			DATIERUNG	
BESCHREIBUNG	EIGENTÜMER					
<p>Rechteckiger Grenzstein aus grauem Granit mit abgerundetem Abschluß. An der Nordseite der GIK 93, neben der Brücke über die Süderbeste. Inschrift: Gut / Klink(en) // Amt / Trittau</p>						
BEWERTUNG	ARCHITEKTON. WERT					
	HISTORISCHER WERT	+	+			
	STÄDTEBAUL. WERT					
	ORTSTYP. BAUWERT					
	GESAMTGEBÄUDE					
	FASSADE					
	INNERES					
	ARCHITEKT. DETAIL					Nr. 59
	LANDSCHAFTSBEZUG					
	SILHOUETTE					
	ÖRTL. WAHRZEICHEN					
	SELTENER BAUTYP					
	EINZELGEBÄUDE					
	RAUMBILDUNG					
	GRUPPENBILDUNG	+				
REIHENBILDUNG						
BEARBEITER		vH	-	KM		
BEWERTUNGSDATUM	19	12	79			
KARTEN / PLÄNE	GRUNDRISSE - AUFRISSE - SCHNITTE - DETAILS			GRUNDKARTE 1:25000 (AUSSCHNITT)		





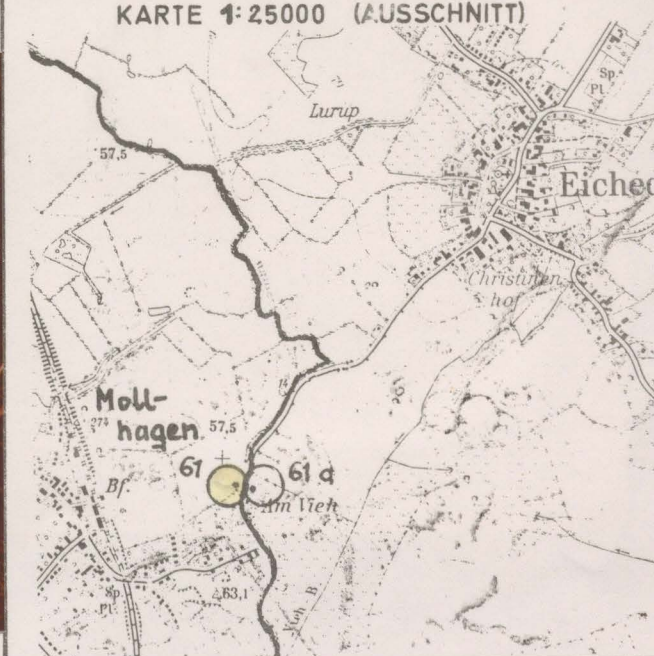


Kreisarchiv Stormarn B 60

GEBÄUDE-DATEN	KREIS/ STADT OD	WOHNPLATZ (GEMEINDE)	Elmenhorst	OBJEKT/ GEBÄUDE	Grenzstein	K
	FLURBEZ.				GRUNDBUCH	97
	MASSE	H: B: T ca. 85: 40: 24 cm			DATIERUNG	
	EIGENTÜMER				NUTZER	
BESCHREIBUNG	Rechteckiger Grenzstein aus rotem Granit, an der Westseite der B 75 Inschrift: Gut/Jers/beck//Amt/Trems/büttel / <i>Möncken/brock</i> seitl. ein "Hufeisen"					
BEWERTUNG	ARCHITEKTON. WERT					
	HISTORISCHER WERT	+	+			
	STÄDTEBAUL. WERT					
	ORTSTYP. BAUWERT					
	GESAMTGEBÄUDE					
	FASSADE					
	INNERES					
	ARCHITEKT. DETAIL					
	LANDSCHAFTSBEZUG					
	SILHOUETTE					
	ÖRTL. WAHRZEICHEN					
	SELTENER BAUTYP					
	EINZELGEBÄUDE					
	RAUMBILDUNG					
	GRUPPENBILDUNG	+				
REIHENBILDUNG						
BEARBEITER		VH	-	KM		
BEWERTUNGSDATUM	29	2		80		
KARTEN / PLÄNE						



Kreisarchiv Stormarn B 60

GEBÄUDE-DATEN	KREIS/ STADT OD	WOHNPLATZ (GEMEINDE)	Steinburg	OBJEKT/ GEBÄUDE	Grenzstein	K
	FLURBEZ.			GRUNDBUCH		98
	MASSE	H: B: T ca 60:30:20 cm		DATIERUNG		
	EIGENTÜMER			NUTZER		
BESCHREIBUNG	<p>Rechteckiger Grenzstein aus Granit, an der L 296 zwischen Eichede und Mollhagen. Inschrift bis 1980 Gem./Mollhagen//Gem./Eichede</p> <p>jetzt übermalt! Auf dem Kopf eingetiefte 3-zeilige Inschrift unbekannter Bedeutung (vielleicht ehem. Flurgrenzstein, mit 2 Namen u. lfd.Nr.: I HAC(K) / 76/Ist ?)</p>					
BEWERTUNG	ARCHITEKTON. WERT			Nr. 61		
	HISTORISCHER WERT	+	+			
	STÄDTEBAUL. WERT					
	ORTSTYP. BAUWERT					
	GESAMTGEBÄUDE					
	FASSADE					
	INNERES					
	ARCHITEKT. DETAIL					
	LANDSCHAFTSBEZUG					
	SILHOUETTE					
	ÖRTL. WAHRZEICHEN					
	SELTENER BAUTYP					
	EINZELGEBÄUDE					
	RAUMBILDUNG					
	GRUPPENBILDUNG	+				
REIHENBILDUNG						
BEARBEITER	vH	- KM				
BEWERTUNGSDATUM	29	2	80	überarbeitet 30.12.80	86/8	
KARTEN / PLÄNE	GRUNDRISSE - AUFRISSE - SCHNITTE - DETAILS			KARTE 1:25000 (AUSSCHNITT)		
						



Kreisarchiv Stormarn B 60



67/23



67/24




127/41

Sept. 1983

GEBÄUDE-DATEN	KREIS/ STADT	OD	WOHNPLATZ (GEMEINDE)	Steinburg OT Mollhagen	OBJEKT/ GEBÄUDE	Grenzstein	K																																																																																																																																															
	FLURBEZ.		GRUNDBUCH			99																																																																																																																																																
	MASSE		H:B:T ca.	50:40/20:25 cm	DATIERUNG																																																																																																																																																	
	EIGENTÜMER		NUTZER																																																																																																																																																			
BESCHREIBUNG	an der Ostseite der L 296 am Ortsausgang von Mollhagen nach Eichede, ca. bei km 14,42: rechteckiger, in der Breite nach oben verjüngter, oben halbrund abgeschlossener, geweißter Grenzstein aus Granit. Inschrift eingetieft: 58 (ehem. Flurgrenzstein?; gegenüber Grenzstein Nr. 61 - sh. dort)																																																																																																																																																					
	<table border="1"> <tr> <td>ARCHITEKTON. WERT</td> <td></td> <td></td> <td></td> <td></td> <td></td> <td></td> <td></td> </tr> <tr> <td>HISTORISCHER WERT</td> <td>+</td> <td>+</td> <td></td> <td></td> <td></td> <td></td> <td>Nr. 61a</td> </tr> <tr> <td>STÄDTEBAUL. WERT</td> <td></td> <td></td> <td></td> <td></td> <td></td> <td></td> <td></td> </tr> <tr> <td>ORTSTYP. BAUWERT</td> <td></td> <td></td> <td></td> <td></td> <td></td> <td></td> <td></td> </tr> <tr> <td>GESAMTGEBÄUDE</td> <td></td> <td></td> <td></td> <td></td> <td></td> <td></td> <td></td> </tr> <tr> <td>FASSADE</td> <td></td> <td></td> <td></td> <td></td> <td></td> <td></td> <td></td> </tr> <tr> <td>INNERES</td> <td></td> <td></td> <td></td> <td></td> <td></td> <td></td> <td></td> </tr> <tr> <td>ARCHITEKT. DETAIL</td> <td></td> <td></td> <td></td> <td></td> <td></td> <td></td> <td></td> </tr> <tr> <td>LANDSCHAFTSBEZUG</td> <td></td> <td></td> <td></td> <td></td> <td></td> <td></td> <td></td> </tr> <tr> <td>SILHOUETTE</td> <td></td> <td></td> <td></td> <td></td> <td></td> <td></td> <td></td> </tr> <tr> <td>ÖRTL. WAHRZEICHEN</td> <td></td> <td></td> <td></td> <td></td> <td></td> <td></td> <td></td> </tr> <tr> <td>SELTENER BAUTYP</td> <td></td> <td></td> <td></td> <td></td> <td></td> <td></td> <td></td> </tr> <tr> <td>EINZELGEBÄUDE</td> <td></td> <td></td> <td></td> <td></td> <td></td> <td></td> <td></td> </tr> <tr> <td>RAUMBILDUNG</td> <td></td> <td></td> <td></td> <td></td> <td></td> <td></td> <td></td> </tr> <tr> <td>GRUPPENBILDUNG</td> <td></td> <td></td> <td>+</td> <td></td> <td></td> <td></td> <td></td> </tr> <tr> <td>REIHENBILDUNG</td> <td></td> <td></td> <td></td> <td></td> <td></td> <td></td> <td></td> </tr> <tr> <td>BEARBEITER</td> <td></td> <td></td> <td></td> <td></td> <td></td> <td></td> <td></td> </tr> <tr> <td>BEWERTUNGSDATUM</td> <td></td> <td></td> <td></td> <td></td> <td></td> <td></td> <td></td> </tr> </table>							ARCHITEKTON. WERT								HISTORISCHER WERT	+	+					Nr. 61a	STÄDTEBAUL. WERT								ORTSTYP. BAUWERT								GESAMTGEBÄUDE								FASSADE								INNERES								ARCHITEKT. DETAIL								LANDSCHAFTSBEZUG								SILHOUETTE								ÖRTL. WAHRZEICHEN								SELTENER BAUTYP								EINZELGEBÄUDE								RAUMBILDUNG								GRUPPENBILDUNG			+					REIHENBILDUNG								BEARBEITER								BEWERTUNGSDATUM						
ARCHITEKTON. WERT																																																																																																																																																						
HISTORISCHER WERT	+	+					Nr. 61a																																																																																																																																															
STÄDTEBAUL. WERT																																																																																																																																																						
ORTSTYP. BAUWERT																																																																																																																																																						
GESAMTGEBÄUDE																																																																																																																																																						
FASSADE																																																																																																																																																						
INNERES																																																																																																																																																						
ARCHITEKT. DETAIL																																																																																																																																																						
LANDSCHAFTSBEZUG																																																																																																																																																						
SILHOUETTE																																																																																																																																																						
ÖRTL. WAHRZEICHEN																																																																																																																																																						
SELTENER BAUTYP																																																																																																																																																						
EINZELGEBÄUDE																																																																																																																																																						
RAUMBILDUNG																																																																																																																																																						
GRUPPENBILDUNG			+																																																																																																																																																			
REIHENBILDUNG																																																																																																																																																						
BEARBEITER																																																																																																																																																						
BEWERTUNGSDATUM																																																																																																																																																						
KARTEN / PLÄNE	GRUNDRISSE - AUFRISSE - SCHNITTE - DETAILS			GRUNDKARTE 1:5000 (AUSSCHNITT)																																																																																																																																																		



86/2



Kreisarchiv Stormarn B 60

GEBÄUDE-DATEN	KREIS/ STADT	OD	WOHNPLATZ (GEMEINDE)	Rehhorst	OBJEKT/ GEBÄUDE	Grenzstein	K																																																																																																																																															
	FLURBEZ.				GRUNDBUCH		100																																																																																																																																															
	MASSE				DATIERUNG																																																																																																																																																	
	EIGENTÜMER				NUTZER																																																																																																																																																	
BESCHREIBUNG	Rechteckiger Grenzstein aus Granit mit korbartigem Abschluß, auf der Westseite der K 75 Rehhorst - Pöhls, ohne Inschrift.																																																																																																																																																					
	<table border="1"> <tr><td>ARCHITEKTON. WERT</td><td></td><td></td><td></td><td></td><td></td><td></td><td></td></tr> <tr><td>HISTORISCHER WERT</td><td>+</td><td>+</td><td></td><td></td><td></td><td></td><td></td></tr> <tr><td>STÄDTEBAUL. WERT</td><td></td><td></td><td></td><td></td><td></td><td></td><td></td></tr> <tr><td>ORTSTYP. BAUWERT</td><td></td><td></td><td></td><td></td><td></td><td></td><td></td></tr> <tr><td>GESAMTGEBAUDE</td><td></td><td></td><td></td><td></td><td></td><td></td><td></td></tr> <tr><td>FASSADE</td><td></td><td></td><td></td><td></td><td></td><td></td><td></td></tr> <tr><td>INNERES</td><td></td><td></td><td></td><td></td><td></td><td></td><td></td></tr> <tr><td>ARCHITEKT. DETAIL</td><td></td><td></td><td></td><td></td><td></td><td></td><td></td></tr> <tr><td>LANDSCHAFTSBEZUG</td><td></td><td></td><td></td><td></td><td></td><td></td><td></td></tr> <tr><td>SILHOUETTE</td><td></td><td></td><td></td><td></td><td></td><td></td><td></td></tr> <tr><td>ÖRTL. WAHRZEICHEN</td><td></td><td></td><td></td><td></td><td></td><td></td><td></td></tr> <tr><td>SELTENER BAUTYP</td><td></td><td></td><td></td><td></td><td></td><td></td><td></td></tr> <tr><td>EINZELGEBAUDE</td><td></td><td></td><td></td><td></td><td></td><td></td><td></td></tr> <tr><td>RAUMBILDUNG</td><td></td><td></td><td></td><td></td><td></td><td></td><td></td></tr> <tr><td>GRUPPENBILDUNG</td><td></td><td></td><td>+</td><td></td><td></td><td></td><td></td></tr> <tr><td>REIHENBILDUNG</td><td></td><td></td><td></td><td></td><td></td><td></td><td></td></tr> <tr><td>BEARBEITER</td><td></td><td></td><td>vH</td><td>-</td><td>KM</td><td></td><td></td></tr> <tr><td>BEWERTUNGSDATUM</td><td></td><td></td><td>29</td><td>2</td><td>80</td><td></td><td></td></tr> </table>							ARCHITEKTON. WERT								HISTORISCHER WERT	+	+						STÄDTEBAUL. WERT								ORTSTYP. BAUWERT								GESAMTGEBAUDE								FASSADE								INNERES								ARCHITEKT. DETAIL								LANDSCHAFTSBEZUG								SILHOUETTE								ÖRTL. WAHRZEICHEN								SELTENER BAUTYP								EINZELGEBAUDE								RAUMBILDUNG								GRUPPENBILDUNG			+					REIHENBILDUNG								BEARBEITER			vH	-	KM			BEWERTUNGSDATUM			29	2	80	
ARCHITEKTON. WERT																																																																																																																																																						
HISTORISCHER WERT	+	+																																																																																																																																																				
STÄDTEBAUL. WERT																																																																																																																																																						
ORTSTYP. BAUWERT																																																																																																																																																						
GESAMTGEBAUDE																																																																																																																																																						
FASSADE																																																																																																																																																						
INNERES																																																																																																																																																						
ARCHITEKT. DETAIL																																																																																																																																																						
LANDSCHAFTSBEZUG																																																																																																																																																						
SILHOUETTE																																																																																																																																																						
ÖRTL. WAHRZEICHEN																																																																																																																																																						
SELTENER BAUTYP																																																																																																																																																						
EINZELGEBAUDE																																																																																																																																																						
RAUMBILDUNG																																																																																																																																																						
GRUPPENBILDUNG			+																																																																																																																																																			
REIHENBILDUNG																																																																																																																																																						
BEARBEITER			vH	-	KM																																																																																																																																																	
BEWERTUNGSDATUM			29	2	80																																																																																																																																																	
KARTEN / PLÄNE	GRUNDRISSSE - AUFRISSE - SCHNITTE - DETAILS																																																																																																																																																					



Kreisarchiv Stormarn B 60


GEBÄUDE-DATEN	KREIS/ STADT	OD	WOHNPLATZ (GEMEINDE)	Tangstedt OT Wiemerskamp	OBJEKT/ GEBÄUDE	Grenzstein	K
	FLURBEZ.				GRUNDBUCH		101
	MASSE				DATIERUNG		
BESCHREIBUNG	EIGENTÜMER				NUTZER		
	Rechteckiger Grenzstein aus Granit mit eingezogenem halbrundem Abschluß, an der Nordseite der K 56 östlich Wiemerskamp. Inschrift: AD: GUT/JERSBECK// AD: GUT/WULKSFELDE seitlich ein unbekanntes Zeichen						
BEWERTUNG	ARCHITEKTON. WERT						
	HISTORISCHER WERT	+	+				
	STÄDTEBAUL. WERT						
	ORTSTYP. BAUWERT						
	GESAMTGEBÄUDE						
	FASSADE						
	INNERES						
	ARCHITEKT. DETAIL						
	LANDSCHAFTSBEZUG						
	SILHOUETTE						
	ÖRTL. WAHRZEICHEN						
	SELTENER BAUTYP						
	EINZELGEBÄUDE						
	RAUMBILDUNG						
	GRUPPENBILDUNG		+				
REIHENBILDUNG							
BEARBEITER				VH - KM			
BEWERTUNGSDATUM	29	2	80				
KARTEN / PLÄNE	GRUNDRISSSE - AUFRISSE - SCHNITTE - DETAILS						
				KARTE 1:25000 (AUSSCHNITT) 			

Nr. 63



Kreisarchiv Stormarn B 60

GEBÄUDE-DATEN	KREIS/ STADT	OD	WOHNPLATZ (GEMEINDE)	Tangstedt OT Wiemerskamp	OBJEKT/ GEBÄUDE	Grenzstein	K																																																																																																					
	FLURBEZ.				GRUNDBUCH		102																																																																																																					
	MASSE				DATIERUNG																																																																																																							
	EIGENTÜMER				NUTZER																																																																																																							
BESCHREIBUNG	Rechteckiger Grenzstein aus Granit mit eingezogenem korbogigen Abschluß, östlich des Weges von der K 56 bei Pfingsthorst nach Schierenhorst. Inschrift: AD:GUT/WULKSFELDE//AD:GUT/STEGEN seitl. ein unbekanntes Zeichen																																																																																																											
	<table border="1"> <tr> <td>ARCHITEKTON. WERT</td> <td></td> <td></td> <td></td> <td></td> <td rowspan="10" style="vertical-align: middle;">Nr. 64</td> <td rowspan="10" style="text-align: center;"> </td> </tr> <tr> <td>HISTORISCHER WERT</td> <td>+</td> <td>+</td> <td></td> <td></td> </tr> <tr> <td>STÄDTEBAUL. WERT</td> <td></td> <td></td> <td></td> <td></td> </tr> <tr> <td>ORTSTYP. BAUWERT</td> <td></td> <td></td> <td></td> <td></td> </tr> <tr> <td>GESAMTGEBÄUDE</td> <td></td> <td></td> <td></td> <td></td> </tr> <tr> <td>FASSADE</td> <td></td> <td></td> <td></td> <td></td> </tr> <tr> <td>INNERES</td> <td></td> <td></td> <td></td> <td></td> </tr> <tr> <td>ARCHITEKT. DETAIL</td> <td></td> <td></td> <td></td> <td></td> </tr> <tr> <td>LANDSCHAFTSBEZUG</td> <td></td> <td></td> <td></td> <td></td> </tr> <tr> <td>SILHOUETTE</td> <td></td> <td></td> <td></td> <td></td> </tr> <tr> <td>ÖRTL. WAHRZEICHEN</td> <td></td> <td></td> <td></td> <td></td> </tr> <tr> <td>SELTENER BAUTYP</td> <td></td> <td></td> <td></td> <td></td> </tr> <tr> <td>EINZELGEBÄUDE</td> <td></td> <td></td> <td></td> <td></td> </tr> <tr> <td>RAUMBILDUNG</td> <td></td> <td></td> <td></td> <td></td> <td></td> <td></td> </tr> <tr> <td>GRUPPENBILDUNG</td> <td></td> <td></td> <td>+</td> <td></td> <td></td> <td></td> </tr> <tr> <td>REIHENBILDUNG</td> <td></td> <td></td> <td></td> <td></td> <td></td> <td></td> </tr> <tr> <td>BEARBEITER</td> <td></td> <td></td> <td>VH</td> <td>-</td> <td>KM</td> <td></td> </tr> <tr> <td>BEWERTUNGSDATUM</td> <td>29</td> <td>2</td> <td>80</td> <td></td> <td></td> <td></td> </tr> </table>							ARCHITEKTON. WERT					Nr. 64		HISTORISCHER WERT	+	+			STÄDTEBAUL. WERT					ORTSTYP. BAUWERT					GESAMTGEBÄUDE					FASSADE					INNERES					ARCHITEKT. DETAIL					LANDSCHAFTSBEZUG					SILHOUETTE					ÖRTL. WAHRZEICHEN					SELTENER BAUTYP					EINZELGEBÄUDE					RAUMBILDUNG							GRUPPENBILDUNG			+				REIHENBILDUNG							BEARBEITER			VH	-	KM		BEWERTUNGSDATUM	29	2	80		
ARCHITEKTON. WERT					Nr. 64																																																																																																							
HISTORISCHER WERT	+	+																																																																																																										
STÄDTEBAUL. WERT																																																																																																												
ORTSTYP. BAUWERT																																																																																																												
GESAMTGEBÄUDE																																																																																																												
FASSADE																																																																																																												
INNERES																																																																																																												
ARCHITEKT. DETAIL																																																																																																												
LANDSCHAFTSBEZUG																																																																																																												
SILHOUETTE																																																																																																												
ÖRTL. WAHRZEICHEN																																																																																																												
SELTENER BAUTYP																																																																																																												
EINZELGEBÄUDE																																																																																																												
RAUMBILDUNG																																																																																																												
GRUPPENBILDUNG			+																																																																																																									
REIHENBILDUNG																																																																																																												
BEARBEITER			VH	-	KM																																																																																																							
BEWERTUNGSDATUM	29	2	80																																																																																																									
KARTEN / PLÄNE	GRUNDRISSSE - AUFRISSE - SCHNITTE - DETAILS																																																																																																											
				KARTE 1:25000 (AUSSCHNITT) 																																																																																																								




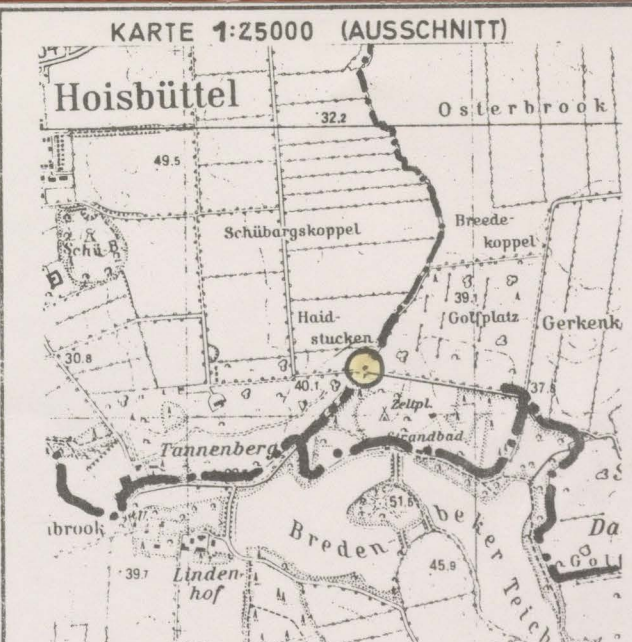
Kreisarchiv Stormarn B 60




GEBÄUDE-DATEN	KREIS/ STADT	OD	WOHNPLATZ (GEMEINDE)	Travenbrück OT Sühlen	OBJEKT/ GEBÄUDE	Grenzstein	K
	FLURBEZ.				GRUNDBUCH		103
	MASSE				DATIERUNG		
BESCHREIBUNG	EIGENTÜMER				NUTZER		
	Rechteckiger Grenzstein aus Granit mit korbogigem Abschluß, an der Nordseite der Kreisstraße 73 Sühlen - Wakendorf I; ohne Inschrift.						
BEWERTUNG	ARCHITEKT. WERT				Nr. 65		
	HISTORISCHER WERT	+	+				
	STÄDTEBAUL. WERT						
	ORTSTYP. BAUWERT						
	GESAMTGEBÄUDE						
	FASSADE						
	INNERES						
	ARCHITEKT. DETAIL						
	LANDSCHAFTSBEZUG						
	SILHOUETTE						
	ÖRTL. WAHRZEICHEN						
	SELTENER BAUTYP						
	EINZELGEBÄUDE						
	RAUMBILDUNG						
	GRUPPENBILDUNG	+					
REIHENBILDUNG							
KARTEN / PLÄNE	BEARBEITER	vH	-	KM			
	BEWERTUNGSDATUM	29	2	80			
GRUNDRISSE - AUFRISSE - SCHNITTE - DETAILS							



Kreisarchiv Stormarn B 60

GEBÄUDE-DATEN	KREIS/ STADT	OD	WOHNPLATZ (GEMEINDE)	Ammersbek	OBJEKT/ GEBÄUDE	Grenzstein	K
	FLURBEZ.		GRUNDBUCH			104	
	MASSE	H: B: T ca. 95: 43/38: 24/21 cm			DATIERUNG		
	EIGENTÜMER		NUTZER				
BESCHREIBUNG	Rechteckiger Grenzstein aus Granit mit abgerundetem Abschluß, an dem GIK 79 auf der ehem. Grenze zwischen Hoisbüttel und Bünningstedt (ehem. Gut Ahrensborg); Inschrift: H // A						
BEWERTUNG	ARCHITEKTON. WERT				Nr. 66		
	HISTORISCHER WERT	+	+				
	STÄDTEBAUL. WERT						
	ORTSTYP. BAUWERT						
	GESAMTGEBÄUDE						
	FASSADE						
	INNERES						
	ARCHITEKT. DETAIL						
	LANDSCHAFTSBEZUG						
	SILHOUETTE						
	ÖRTL. WAHRZEICHEN						
	SELTENER BAUTYP						
	EINZELGEBÄUDE						
	RAUMBILDUNG						
GRUPPENBILDUNG	+						
REIHENBILDUNG							
BEARBEITER	vH	-	KM				
BEWERTUNGSDATUM	29	2	80				
KARTEN / PLÄNE	GRUNDRISS - AUFRISSE - SCHNITTE - DETAILS			KARTE 1:25000 (AUSSCHNITT) 			




Kreisarchiv Stormarn B 60




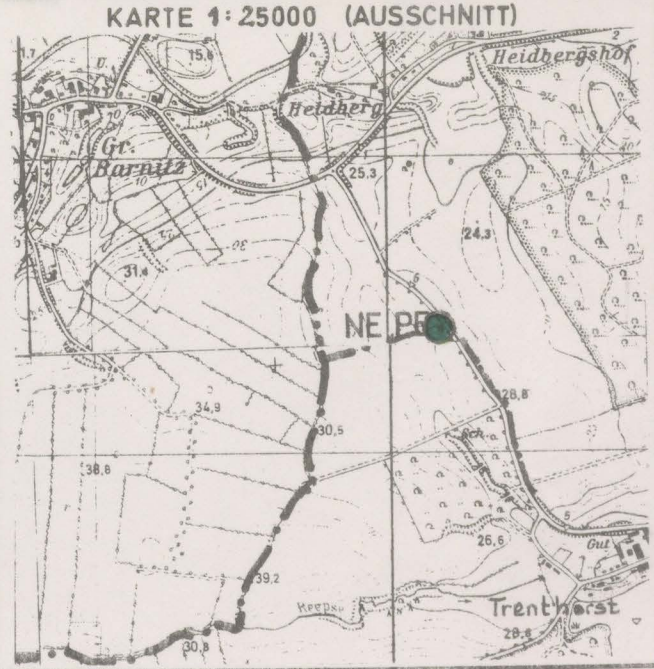
127/1

Sept. 1983

GEBÄUDE-DATEN	KREIS/ STADT OD	WOHNPLATZ (GEMEINDE)	Rethwisch	OBJEKT/ GEBÄUDE	Grenzstein	K																																																																							
	FLURBEZ.				GRUNDBUCH	105																																																																							
	MASSE				DATIERUNG																																																																								
	EIGENTÜMER				NUTZER																																																																								
BESCHREIBUNG	Rechteckiger Grenzstein aus Granit mit abgerundetem Abschluß. An der Westseite des Weges nach Altenweide, südlich der B 208. Inscription: WES/TERAU //RETH/WISCH																																																																												
	<table border="1"> <tr><td>ARCHITEKTON. WERT</td><td></td><td></td><td></td></tr> <tr><td>HISTORISCHER WERT</td><td>+</td><td>+</td><td></td></tr> <tr><td>STÄDTEBAUL. WERT</td><td></td><td></td><td></td></tr> <tr><td>ORTSTYP. BAUWERT</td><td></td><td></td><td></td></tr> <tr><td>GESAMTGEBÄUDE</td><td></td><td></td><td>Nr. 67</td></tr> <tr><td>FASSADE</td><td></td><td></td><td></td></tr> <tr><td>INNERES</td><td></td><td></td><td></td></tr> <tr><td>ARCHITEKT. DETAIL</td><td></td><td></td><td></td></tr> <tr><td>LANDSCHAFTSBEZUG</td><td></td><td></td><td></td></tr> <tr><td>SILHOUETTE</td><td></td><td></td><td></td></tr> <tr><td>ÖRTL. WAHRZEICHEN</td><td></td><td></td><td></td></tr> <tr><td>SELTENER BAUTYP</td><td></td><td></td><td></td></tr> <tr><td>EINZELGEBÄUDE</td><td></td><td></td><td></td></tr> <tr><td>RAUMBILDUNG</td><td></td><td></td><td></td></tr> <tr><td>GRUPPENBILDUNG</td><td></td><td>+</td><td></td></tr> <tr><td>REIHENBILDUNG</td><td></td><td></td><td></td></tr> <tr><td>BEARBEITER</td><td></td><td>VH - KM</td><td></td></tr> <tr><td>BEWERTUNGSDATUM</td><td>28</td><td>2</td><td>80</td></tr> </table>						ARCHITEKTON. WERT				HISTORISCHER WERT	+	+		STÄDTEBAUL. WERT				ORTSTYP. BAUWERT				GESAMTGEBÄUDE			Nr. 67	FASSADE				INNERES				ARCHITEKT. DETAIL				LANDSCHAFTSBEZUG				SILHOUETTE				ÖRTL. WAHRZEICHEN				SELTENER BAUTYP				EINZELGEBÄUDE				RAUMBILDUNG				GRUPPENBILDUNG		+		REIHENBILDUNG				BEARBEITER		VH - KM		BEWERTUNGSDATUM	28	2
ARCHITEKTON. WERT																																																																													
HISTORISCHER WERT	+	+																																																																											
STÄDTEBAUL. WERT																																																																													
ORTSTYP. BAUWERT																																																																													
GESAMTGEBÄUDE			Nr. 67																																																																										
FASSADE																																																																													
INNERES																																																																													
ARCHITEKT. DETAIL																																																																													
LANDSCHAFTSBEZUG																																																																													
SILHOUETTE																																																																													
ÖRTL. WAHRZEICHEN																																																																													
SELTENER BAUTYP																																																																													
EINZELGEBÄUDE																																																																													
RAUMBILDUNG																																																																													
GRUPPENBILDUNG		+																																																																											
REIHENBILDUNG																																																																													
BEARBEITER		VH - KM																																																																											
BEWERTUNGSDATUM	28	2	80																																																																										
KARTEN / PLÄNE	GRUNDRISSSE - AUßERISSE - SCHNITTE - DETAILS		KARTE 1:25000 (AUSSCHNITT)																																																																										









Kreisarchiv Stormarn B 60


GEBÄUDE-DATEN	KREIS/ STADT OD	WOHNPLATZ (GEMEINDE)	Westerau OT Trenthorst	OBJEKT/ GEBÄUDE	Grenzstein (?)	K																																																																																																																																																									
	FLURBEZ.				GRUNDBUCH	166																																																																																																																																																									
	MASSE				DATIERUNG																																																																																																																																																										
	EIGENTÜMER				NUTZER																																																																																																																																																										
BESCHREIBUNG	Rechteckiger (Grenz-?) Stein aus Granit mit dachartigem Abschluß. An der Westseite der Straße von Groß Barnitz nach Westerau - Trenthorst auf der Gemeindegrenze.																																																																																																																																																														
	<table border="1"> <tr><td>ARCHITEKTON. WERT</td><td></td><td></td><td></td><td></td><td></td><td></td></tr> <tr><td>HISTORISCHER WERT</td><td>+</td><td></td><td></td><td></td><td></td><td></td></tr> <tr><td>STÄDTEBAUL. WERT</td><td></td><td></td><td></td><td></td><td></td><td></td></tr> <tr><td>ORTSTYP. BAUWERT</td><td></td><td></td><td></td><td></td><td></td><td></td></tr> <tr><td colspan="7"> </td></tr> <tr><td>GESAMTGEBAUDE</td><td></td><td></td><td></td><td></td><td></td><td></td></tr> <tr><td>FASSADE</td><td></td><td></td><td></td><td></td><td></td><td>Nr. 68</td></tr> <tr><td>INNERES</td><td></td><td></td><td></td><td></td><td></td><td></td></tr> <tr><td>ARCHITEKT. DETAIL</td><td></td><td></td><td></td><td></td><td></td><td></td></tr> <tr><td colspan="7"> </td></tr> <tr><td>LANDSCHAFTSBEZUG</td><td></td><td></td><td></td><td></td><td></td><td></td></tr> <tr><td>SILHOUETTE</td><td></td><td></td><td></td><td></td><td></td><td></td></tr> <tr><td>ÖRTL. WAHRZEICHEN</td><td></td><td></td><td></td><td></td><td></td><td></td></tr> <tr><td>SELTENER BAUTYP</td><td></td><td></td><td></td><td></td><td></td><td></td></tr> <tr><td>EINZELGEBAUDE</td><td></td><td></td><td></td><td></td><td></td><td></td></tr> <tr><td colspan="7"> </td></tr> <tr><td>RAUMBILDUNG</td><td></td><td></td><td></td><td></td><td></td><td></td></tr> <tr><td>GRUPPENBILDUNG</td><td>+</td><td></td><td></td><td></td><td></td><td></td></tr> <tr><td>REIHENBILDUNG</td><td></td><td></td><td></td><td></td><td></td><td></td></tr> <tr><td colspan="7"> </td></tr> <tr><td>BEARBEITER</td><td>VH</td><td>-</td><td>KM</td><td></td><td></td><td></td></tr> <tr><td>BEWERTUNGSDATUM</td><td>28</td><td>2</td><td>80</td><td></td><td></td><td></td></tr> </table>						ARCHITEKTON. WERT							HISTORISCHER WERT	+						STÄDTEBAUL. WERT							ORTSTYP. BAUWERT														GESAMTGEBAUDE							FASSADE						Nr. 68	INNERES							ARCHITEKT. DETAIL														LANDSCHAFTSBEZUG							SILHOUETTE							ÖRTL. WAHRZEICHEN							SELTENER BAUTYP							EINZELGEBAUDE														RAUMBILDUNG							GRUPPENBILDUNG	+						REIHENBILDUNG														BEARBEITER	VH	-	KM				BEWERTUNGSDATUM	28	2	80		
ARCHITEKTON. WERT																																																																																																																																																															
HISTORISCHER WERT	+																																																																																																																																																														
STÄDTEBAUL. WERT																																																																																																																																																															
ORTSTYP. BAUWERT																																																																																																																																																															
GESAMTGEBAUDE																																																																																																																																																															
FASSADE						Nr. 68																																																																																																																																																									
INNERES																																																																																																																																																															
ARCHITEKT. DETAIL																																																																																																																																																															
LANDSCHAFTSBEZUG																																																																																																																																																															
SILHOUETTE																																																																																																																																																															
ÖRTL. WAHRZEICHEN																																																																																																																																																															
SELTENER BAUTYP																																																																																																																																																															
EINZELGEBAUDE																																																																																																																																																															
RAUMBILDUNG																																																																																																																																																															
GRUPPENBILDUNG	+																																																																																																																																																														
REIHENBILDUNG																																																																																																																																																															
BEARBEITER	VH	-	KM																																																																																																																																																												
BEWERTUNGSDATUM	28	2	80																																																																																																																																																												
BEWERTUNG																																																																																																																																																															
	<table border="1"> <tr><td>GRUNDRISSE - AUFRISSE - SCHNITTE - DETAILS</td><td></td></tr> </table>						GRUNDRISSE - AUFRISSE - SCHNITTE - DETAILS																																																																																																																																																								
GRUNDRISSE - AUFRISSE - SCHNITTE - DETAILS																																																																																																																																																															
KARTEN / PLÄNE																																																																																																																																																															




Kreisarchiv Stormarn B 60




GEBÄUDE-DATEN	KREIS/ STADT	OD	WOHNPLATZ (GEMEINDE)	Ahrensburg	OBJEKT/ GEBÄUDE	Grenzstein	K																																																																																																	
	FLURBEZ.				GRUNDBUCH		107																																																																																																	
	MASSE	H ca. 1,0 m; B:H ca. 40:22 cm			DATIERUNG																																																																																																			
	EIGENTÜMER				NUTZER																																																																																																			
BESCHREIBUNG	Rechteckiger Grenzstein aus rötli. Granit, am alten Postweg, südöstlich der Ziegelei. Inschrift: Gut/Ahrens/burg//Amt/Trems/büttel seitlich ein "Hufeisen"																																																																																																							
	<table border="1"> <tr> <td>ARCHITEKTON. WERT</td> <td></td> <td></td> <td></td> <td></td> <td rowspan="10" style="vertical-align: top;">Nr. 69</td> <td rowspan="10" style="text-align: center;">  </td> </tr> <tr> <td>HISTORISCHER WERT</td> <td>+</td> <td>+</td> <td></td> <td></td> </tr> <tr> <td>STÄDTEBAUL. WERT</td> <td></td> <td></td> <td></td> <td></td> </tr> <tr> <td>ORTSTYP. BAUWERT</td> <td></td> <td></td> <td></td> <td></td> </tr> <tr> <td>GESAMTGEBAUDE</td> <td></td> <td></td> <td></td> <td></td> </tr> <tr> <td>FASSADE</td> <td></td> <td></td> <td></td> <td></td> </tr> <tr> <td>INNERES</td> <td></td> <td></td> <td></td> <td></td> </tr> <tr> <td>ARCHITEKT. DETAIL</td> <td></td> <td></td> <td></td> <td></td> </tr> <tr> <td>LANDSCHAFTSBEZUG</td> <td></td> <td></td> <td></td> <td></td> </tr> <tr> <td>SILHOUETTE</td> <td></td> <td></td> <td></td> <td></td> </tr> <tr> <td>ÖRTL. WAHRZEICHEN</td> <td></td> <td></td> <td></td> <td></td> </tr> <tr> <td>SELTENER BAUTYP</td> <td></td> <td></td> <td></td> <td></td> </tr> <tr> <td>EINZELGEBAUDE</td> <td></td> <td></td> <td></td> <td></td> </tr> <tr> <td>RAUMBILDUNG</td> <td></td> <td></td> <td></td> <td></td> <td rowspan="3"></td> <td rowspan="3"></td> </tr> <tr> <td>GRUPPENBILDUNG</td> <td>+</td> <td></td> <td></td> <td></td> </tr> <tr> <td>REIHENBILDUNG</td> <td></td> <td></td> <td></td> <td></td> </tr> <tr> <td>BEARBEITER</td> <td></td> <td>vH</td> <td></td> <td></td> <td></td> <td></td> </tr> <tr> <td>BEWERTUNGSDATUM</td> <td>25</td> <td>3</td> <td>80</td> <td></td> <td></td> <td></td> </tr> </table>							ARCHITEKTON. WERT					Nr. 69		HISTORISCHER WERT	+	+			STÄDTEBAUL. WERT					ORTSTYP. BAUWERT					GESAMTGEBAUDE					FASSADE					INNERES					ARCHITEKT. DETAIL					LANDSCHAFTSBEZUG					SILHOUETTE					ÖRTL. WAHRZEICHEN					SELTENER BAUTYP					EINZELGEBAUDE					RAUMBILDUNG							GRUPPENBILDUNG	+				REIHENBILDUNG					BEARBEITER		vH					BEWERTUNGSDATUM	25	3	80		
ARCHITEKTON. WERT					Nr. 69																																																																																																			
HISTORISCHER WERT	+	+																																																																																																						
STÄDTEBAUL. WERT																																																																																																								
ORTSTYP. BAUWERT																																																																																																								
GESAMTGEBAUDE																																																																																																								
FASSADE																																																																																																								
INNERES																																																																																																								
ARCHITEKT. DETAIL																																																																																																								
LANDSCHAFTSBEZUG																																																																																																								
SILHOUETTE																																																																																																								
ÖRTL. WAHRZEICHEN																																																																																																								
SELTENER BAUTYP																																																																																																								
EINZELGEBAUDE																																																																																																								
RAUMBILDUNG																																																																																																								
GRUPPENBILDUNG	+																																																																																																							
REIHENBILDUNG																																																																																																								
BEARBEITER		vH																																																																																																						
BEWERTUNGSDATUM	25	3	80																																																																																																					
KARTEN / PLÄNE	GRUNDRISSE - AUFRISSE - SCHNITTE - DETAILS																																																																																																							
				KARTE 1:25000 (AUSSCHNITT) 																																																																																																				



Kreisarchiv Stormarn B 60



GEBÄUDE-DATEN	KREIS/ STADT	OD	WÖHNPLATZ (GEMEINDE)	Bad Oldesloe	OBJEKT/ GEBÄUDE	Grenzstein	K																																																																																																																																																
	FLURBEZ.				GRUNDBUCH		108																																																																																																																																																
	MASZE		H:B:T ca. 40 x 40 x 18 cm		DATIERUNG																																																																																																																																																		
	EIGENTÜMER				NUTZER																																																																																																																																																		
BESCHREIBUNG	<p>An der Westseite der K 64: Rechteckiger Grenzstein aus Granit, oben mit knapp eingezogenem korbboigigen Abschluß. Seitlich ein auf dem Kopf (!) stehendes "Hufeisen", das "N" von Nütschau seitenverkehrt (Stein unter der Schrift abgebrochen, Gesamtlänge ca. 50 cm); Inschrift:</p> <p style="text-align: center;">ADL/GUT/BLUMEN/DORF // ADL/GUT/NÜT/SCHAU</p>																																																																																																																																																						
	<table border="1"> <tr><td>ARCHITEKTON. WERT</td><td></td><td></td><td></td><td></td><td></td><td></td><td></td></tr> <tr><td>HISTORISCHER WERT</td><td>+</td><td>+</td><td></td><td></td><td></td><td></td><td></td></tr> <tr><td>STÄDTEBAUL. WERT</td><td></td><td></td><td></td><td></td><td></td><td></td><td></td></tr> <tr><td>ORTSTYP. BAUWERT</td><td></td><td></td><td></td><td></td><td></td><td></td><td></td></tr> <tr><td>GESAMTGEBAUDE</td><td></td><td></td><td></td><td></td><td></td><td></td><td></td></tr> <tr><td>FASSADE</td><td></td><td></td><td></td><td></td><td></td><td></td><td></td></tr> <tr><td>INNERES</td><td></td><td></td><td></td><td></td><td></td><td></td><td></td></tr> <tr><td>ARCHITEKT. DETAIL</td><td></td><td></td><td></td><td></td><td></td><td></td><td></td></tr> <tr><td>LANDSCHAFTSBEZUG</td><td></td><td></td><td></td><td></td><td></td><td></td><td></td></tr> <tr><td>SILHOUETTE</td><td></td><td></td><td></td><td></td><td></td><td></td><td></td></tr> <tr><td>ÖRTL. WAHRZEICHEN</td><td></td><td></td><td></td><td></td><td></td><td></td><td></td></tr> <tr><td>SELTENER BAUTYP</td><td></td><td></td><td></td><td></td><td></td><td></td><td></td></tr> <tr><td>EINZELGEBAUDE</td><td></td><td></td><td></td><td></td><td></td><td></td><td></td></tr> <tr><td>RAUMBILDUNG</td><td></td><td></td><td></td><td></td><td></td><td></td><td></td></tr> <tr><td>GRUPPENBILDUNG</td><td></td><td>+</td><td></td><td></td><td></td><td></td><td></td></tr> <tr><td>REIHENBILDUNG</td><td></td><td></td><td></td><td></td><td></td><td></td><td></td></tr> <tr><td>BEARBEITER</td><td></td><td>vH</td><td></td><td></td><td></td><td></td><td></td></tr> <tr><td>BEWERTUNGSDATUM</td><td>10</td><td>4</td><td>80</td><td></td><td></td><td></td><td></td></tr> </table>							ARCHITEKTON. WERT								HISTORISCHER WERT	+	+						STÄDTEBAUL. WERT								ORTSTYP. BAUWERT								GESAMTGEBAUDE								FASSADE								INNERES								ARCHITEKT. DETAIL								LANDSCHAFTSBEZUG								SILHOUETTE								ÖRTL. WAHRZEICHEN								SELTENER BAUTYP								EINZELGEBAUDE								RAUMBILDUNG								GRUPPENBILDUNG		+						REIHENBILDUNG								BEARBEITER		vH						BEWERTUNGSDATUM	10	4	80				
ARCHITEKTON. WERT																																																																																																																																																							
HISTORISCHER WERT	+	+																																																																																																																																																					
STÄDTEBAUL. WERT																																																																																																																																																							
ORTSTYP. BAUWERT																																																																																																																																																							
GESAMTGEBAUDE																																																																																																																																																							
FASSADE																																																																																																																																																							
INNERES																																																																																																																																																							
ARCHITEKT. DETAIL																																																																																																																																																							
LANDSCHAFTSBEZUG																																																																																																																																																							
SILHOUETTE																																																																																																																																																							
ÖRTL. WAHRZEICHEN																																																																																																																																																							
SELTENER BAUTYP																																																																																																																																																							
EINZELGEBAUDE																																																																																																																																																							
RAUMBILDUNG																																																																																																																																																							
GRUPPENBILDUNG		+																																																																																																																																																					
REIHENBILDUNG																																																																																																																																																							
BEARBEITER		vH																																																																																																																																																					
BEWERTUNGSDATUM	10	4	80																																																																																																																																																				
BEWERTUNG	<table border="1"> <tr><td>ARCHITEKTON. WERT</td><td></td><td></td><td></td><td></td><td></td><td></td><td></td></tr> <tr><td>HISTORISCHER WERT</td><td>+</td><td>+</td><td></td><td></td><td></td><td></td><td></td></tr> <tr><td>STÄDTEBAUL. WERT</td><td></td><td></td><td></td><td></td><td></td><td></td><td></td></tr> <tr><td>ORTSTYP. BAUWERT</td><td></td><td></td><td></td><td></td><td></td><td></td><td></td></tr> <tr><td>GESAMTGEBAUDE</td><td></td><td></td><td></td><td></td><td></td><td></td><td></td></tr> <tr><td>FASSADE</td><td></td><td></td><td></td><td></td><td></td><td></td><td></td></tr> <tr><td>INNERES</td><td></td><td></td><td></td><td></td><td></td><td></td><td></td></tr> <tr><td>ARCHITEKT. DETAIL</td><td></td><td></td><td></td><td></td><td></td><td></td><td></td></tr> <tr><td>LANDSCHAFTSBEZUG</td><td></td><td></td><td></td><td></td><td></td><td></td><td></td></tr> <tr><td>SILHOUETTE</td><td></td><td></td><td></td><td></td><td></td><td></td><td></td></tr> <tr><td>ÖRTL. WAHRZEICHEN</td><td></td><td></td><td></td><td></td><td></td><td></td><td></td></tr> <tr><td>SELTENER BAUTYP</td><td></td><td></td><td></td><td></td><td></td><td></td><td></td></tr> <tr><td>EINZELGEBAUDE</td><td></td><td></td><td></td><td></td><td></td><td></td><td></td></tr> <tr><td>RAUMBILDUNG</td><td></td><td></td><td></td><td></td><td></td><td></td><td></td></tr> <tr><td>GRUPPENBILDUNG</td><td></td><td>+</td><td></td><td></td><td></td><td></td><td></td></tr> <tr><td>REIHENBILDUNG</td><td></td><td></td><td></td><td></td><td></td><td></td><td></td></tr> <tr><td>BEARBEITER</td><td></td><td>vH</td><td></td><td></td><td></td><td></td><td></td></tr> <tr><td>BEWERTUNGSDATUM</td><td>10</td><td>4</td><td>80</td><td></td><td></td><td></td><td></td></tr> </table>							ARCHITEKTON. WERT								HISTORISCHER WERT	+	+						STÄDTEBAUL. WERT								ORTSTYP. BAUWERT								GESAMTGEBAUDE								FASSADE								INNERES								ARCHITEKT. DETAIL								LANDSCHAFTSBEZUG								SILHOUETTE								ÖRTL. WAHRZEICHEN								SELTENER BAUTYP								EINZELGEBAUDE								RAUMBILDUNG								GRUPPENBILDUNG		+						REIHENBILDUNG								BEARBEITER		vH						BEWERTUNGSDATUM	10	4	80				
	ARCHITEKTON. WERT																																																																																																																																																						
HISTORISCHER WERT	+	+																																																																																																																																																					
STÄDTEBAUL. WERT																																																																																																																																																							
ORTSTYP. BAUWERT																																																																																																																																																							
GESAMTGEBAUDE																																																																																																																																																							
FASSADE																																																																																																																																																							
INNERES																																																																																																																																																							
ARCHITEKT. DETAIL																																																																																																																																																							
LANDSCHAFTSBEZUG																																																																																																																																																							
SILHOUETTE																																																																																																																																																							
ÖRTL. WAHRZEICHEN																																																																																																																																																							
SELTENER BAUTYP																																																																																																																																																							
EINZELGEBAUDE																																																																																																																																																							
RAUMBILDUNG																																																																																																																																																							
GRUPPENBILDUNG		+																																																																																																																																																					
REIHENBILDUNG																																																																																																																																																							
BEARBEITER		vH																																																																																																																																																					
BEWERTUNGSDATUM	10	4	80																																																																																																																																																				
KARTEN / PLÄNE																																																																																																																																																							




Kreisarchiv Stormarn B 60




GEBÄUDE-DATEN	KREIS/ STADT OD	WOHNPLATZ (GEMEINDE)	Barsbüttel	OBJEKT/ GEBÄUDE	Grenzstein	K
	FLURBEZ.				GRUNDBUCH	109
	MASSE	H:B:T ca. 50:40:20 cm			DATIERUNG	
	EIGENTÜMER				NUTZER	
BESCHREIBUNG	<p>Rechteckiger Grenzstein aus grauem Granit, mit dachförmigem Abschluß, auf der Südseite der K 29 im Bereich der Überführung über die BAB A 1, über dem ehemaligen Grenzgraben, ohne Inschrift.</p>					
BEWERTUNG	ARCHITEKTON. WERT					
	HISTORISCHER WERT	+	+			
	STÄDTEBAUL. WERT					
	ORTSTYP. BAUWERT					
	GESAMTGEBÄUDE					Nr. 71
	FASSADE					
	INNERES					
	ARCHITEKT. DETAIL					
	LANDSCHAFTSBEZUG					
	SILHOUETTE					
	ÖRTL. WAHRZEICHEN					
	SELTENER BAUTYP					
	EINZELGEBÄUDE					
	RAUMBILDUNG					
GRUPPENBILDUNG	+					
REIHENBILDUNG						
BEARBEITER			VH			
BEWERTUNGSDATUM			25 3 80			
KARTEN / PLÄNE	GRUNDRISSE - AUFRISS - SCHNITTE - DETAILS					

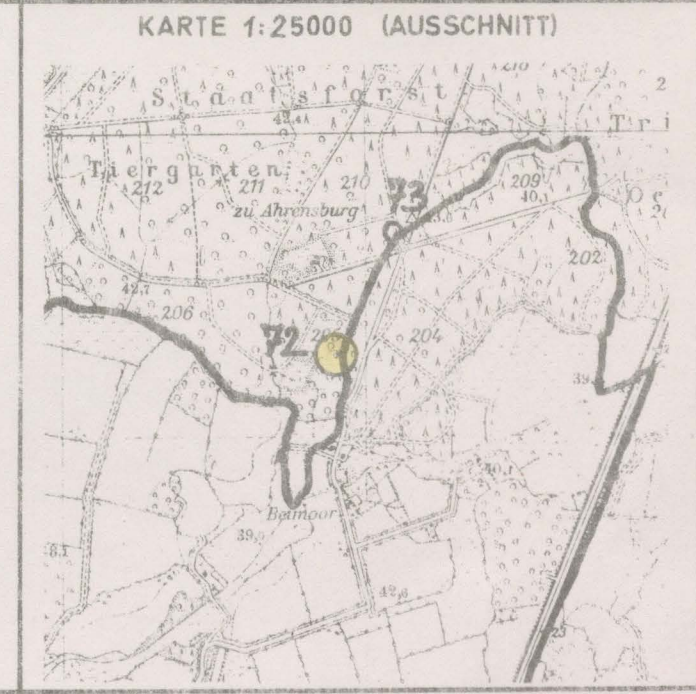





Kreisarchiv Stormarn B 60



BESCHREIBUNG	GEBÄUDE-DATEN	KREIS/ STADT OD	WOHNPLATZ (GEMEINDE)	Ahrensburg	OBJEKT/ GEBÄUDE	Grenzstein	K
	FLURBEZ.			GRUNDBUCH	110		
	MASSE	B:T ca. 35:20 cm		DATIERUNG			
	EIGENTÜMER	Landesforstverwaltung Forstamt Trittau		NUTZER			
<p>Im Forst Beimoor/Tiergarten in Abteilung 205 a am Grenzgraben: rechteckiger, oben abgerundeter Grenzstein aus rotem Granit, mit jeweils zweiteiliger Inschrift (Stadt Hamburg/Großhansdorf gegen Gut Ahrensburg): 2/StH // 2/GA</p>							
BEWERTUNG	ARCHITEKTON. WERT						Nr. 72
	HISTORISCHER WERT		+	+			
	STÄDTEBAUL. WERT						
	ORTSTYP. BAUWERT						
	GESAMTGEBÄUDE						
	FASSADE						
	INNERES						
	ARCHITEKT. DETAIL						
	LANDSCHAFTSBEZUG						
	SILHOUETTE						
	ÖRTL. WAHRZEICHEN						
	SELTENER BAUTYP						
	EINZELGEBÄUDE						
	RAUMBILDUNG						
	GRUPPENBILDUNG		+				
REIHENBILDUNG		+					
BEARBEITER		vH					
BEWERTUNGSDATUM		29	4	80			
KARTEN / PLÄNE	GRUNDRISS - AUFRISSE - SCHNITTE - DETAILS			KARTE 1:25000 (AUSSCHNITT)			





Kreisarchiv Stormarn B 60



110/21

Acq. Febr. 1982



110/22

GEBÄUDE-DATEN	KREIS/ STADT OD	WOHNPLATZ (GEMEINDE)	Ahrensburg	OBJEKT/ GEBÄUDE	Grenzstein	K
	FLURBEZ.				GRUNDBUCH	111
	MASSE	H:B:T ca. 70:35:20 cm			DATIERUNG	
BESCHREIBUNG	EIGENTÜMER	Landesforstverwaltung Forstamt Trittau			NUTZER	
	Im Forst Beimoor/Tiergarten in Abteilung 210 a am Grenzgraben: rechteckiger, oben abgerundeter Grenzstein aus rotem Granit, mit jeweils zweiteiliger Inschrift (Stadt Hamburg/Großhansdorf gegen Gut Ahrensburg): 3/StH // 3/GA					
BEWERTUNG	ARCHITEKTON. WERT					Nr. 73
	HISTORISCHER WERT	+	+			
	STÄDTEBAUL. WERT					
	ORTSTYP. BAUWERT					
	GESAMTGEBAUDE					
	FASSADE					
	INNERES					
	ARCHITEKT. DETAIL					
	LANDSCHAFTSBEZUG					
	SILHOUETTE					
	ÖRTL. WAHRZEICHEN					
	SELTENER BAUTYP					
	EINZELGEBÄUDE					
	RAUMBILDUNG					
	GRUPPENBILDUNG	+				
REIHENBILDUNG	+					
BEARBEITER	VE					
BEWERTUNGSDATUM	27	4	80			
KARTEN / PLÄNE	GRUNDRISS - AUFRISSE - SCHNITTE - DETAILS			KARTE 1:25000 (AUSSCHNITT)		




Kreisarchiv Stormarn B 60




81/20


GEBÄUDE-DATEN	KREIS/ STADT OD	WOHNPLATZ (GEMEINDE)	Großhansdorf	OBJEKT/ GEBÄUDE	Sockel der früheren Grenztafel?	K
	FLURBEZ.			GRUNDBUCH		112
	MASSE	H:B:T ca.	80:25/20:25/15	DATIERUNG		
	EIGENTÜMER			NUTZER		
BESCHREIBUNG	<p>neben einem älteren Jagen- (Abteilungs-)Stein auf dem Knick: quadratischer, nach oben verjüngter, flach abgeschlossener Stein aus grauem Granit, oben eine quadratische Vertiefung. Wohl Sockel der früheren Grenztafel zwischen Großhansdorf (bis 1937 hamburgisch) und Ahrensburg (seit 1867 preußisch). Diese Örtlichkeit heißt im Volksmund noch heute "Adler" (wohl nach dem preuß. Wappen).</p>					
BEWERTUNG	ARCHITEKTON. WERT			Nr. 73 a		
	HISTORISCHER WERT	+				
	STÄDTEBAUL. WERT					
	ORTSTYP. BAUWERT					
	GESAMTGEBÄUDE					
	FASSADE					
	INNERES					
	ARCHITEKT. DETAIL					
	LANDSCHAFTSBEZUG					
	SILHOUETTE					
	ÖRTL. WAHRZEICHEN					
	SELTENER BAUTYP	+				
	EINZELGEBÄUDE					
	RAUMBILDUNG					
GRUPPENBILDUNG						
REIHENBILDUNG						
BEARBEITER		VH				
BEWERTUNGSDATUM	4	2	82	110/23		
KARTEN / PLÄNE	GRUNDRISSE - AUFRISSE - SCHNITTE - DETAILS			<p>KARTE 1:25000 (AUSSCHNITT)</p>		



Kreisarchiv Stormarn B 60




GEBÄUDE-DATEN	KREIS/ STADT OD	WÖHNPLATZ (GEMEINDE) Travenbrück	OBJEKT/ GEBÄUDE Grenzstein	K
	FLURBEZ.		GRUNDBUCH	M3
	MASSE	H:B:T ca. 50:40:20	DATIERUNG	
	EIGENTÜMER		NUTZER	
BESCHREIBUNG	An der Ostseite der Landsstraße 83 bei km 6,05: rechteckiger, oben korbogig abgeschlossener Grenzstein aus grauem Granit, mit geschriebener Inschrift: <p style="text-align: center;">Schlamersdorf // Sühlen</p>			
	Nr. 74			
BEWERTUNG	ARCHITEKTON. WERT			
	HISTORISCHER WERT	+	+	
	STÄDTEBAUL. WERT			
	ORTSTYP. BAUWERT			
	GESAMTGEBAUDE			
	FASSADE			
	INNERES			
	ARCHITEKT. DETAIL			
	LANDSCHAFTSBEZUG			
	SILHOUETTE			
	ÖRTL. WAHRZEICHEN			
	SELTENER BAUTYP			
	EINZELGEBAUDE			
	RAUMBILDUNG			
	GRUPPENBILDUNG	+		
REIHENBILDUNG				
BEARBEITER	vH			
BEWERTUNGSDATUM	1 5 80			
KARTEN / PLÄNE	GRUNDRISSE - AUFRISSE - SCHNITTE - DETAILS		KARTE 1:25000 (AUSSCHNITT)	





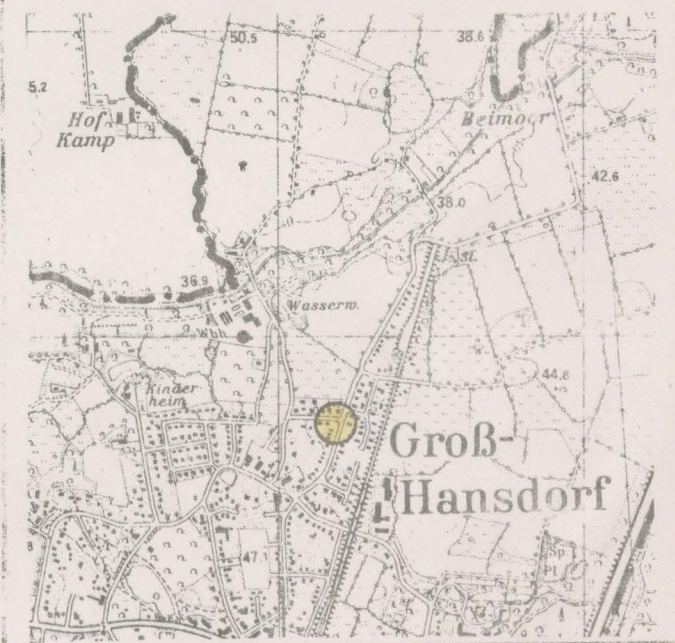
Kreisarchiv Stormarn B 60

GEBÄUDE-DATEN	KREIS/ STADT OD	WOHNPLATZ (GEMEINDE)	Trittau	OBJEKT/ GEBÄUDE	Grenzstein	K
	FLURBEZ.				GRUNDBUCH	114
	MASSE	H:B:T ca. 60(50):40:18 cm			DATIERUNG	
	EIGENTÜMER				NUTZER	
BESCHREIBUNG	An der Nordseite der Landesstraße 92 ca. bei km 5,25: rechteckiger, oben flach abgerundeter Grenzstein aus Granit; unterhalb der ge- glätteten Fläche roh belassen; weißt, ohne Inschrift.					
BEWERTUNG	ARCHITEKTON. WERT					Nr. 75
	HISTORISCHER WERT	+				
	STÄDTEBAUL. WERT					
	ORTSTYP. BAUWERT					
	GESAMTGEBÄUDE					
	FASSADE					
	INNERES					
	ARCHITEKT. DETAIL					
	LANDSCHAFTSBEZUG					
	SILHOUETTE					
	ÖRTL. WAHRZEICHEN					
	SELTENER BAUTYP					
	EINZELGEBÄUDE					
	RAUMBILDUNG					
	GRUPPENBILDUNG	+				
REIHENBILDUNG						
BEARBEITER	vH					
BEWERTUNGSDATUM	23	6	80			
KARTEN / PLÄNE	GRUNDRISSSE - AUFRISSSE - SCHNITTE - DETAILS			KARTE 1:25000 (AUSSCHNITT)		



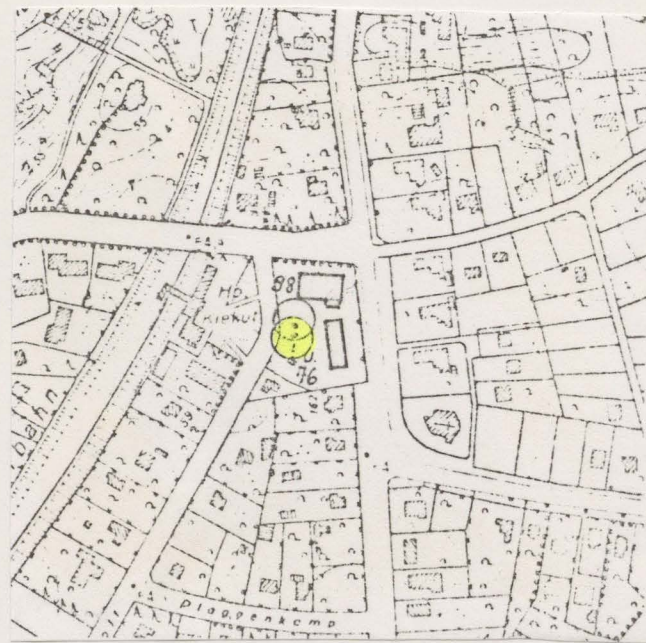
Kreisarchiv Stormarn B 60





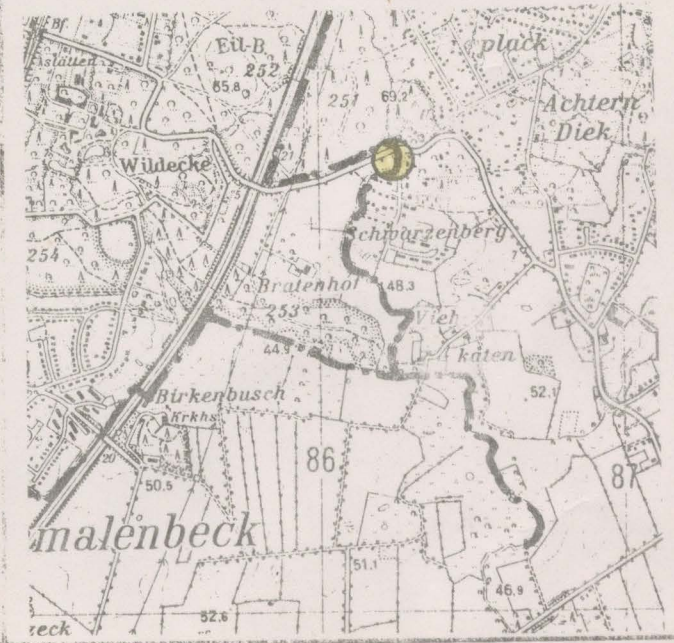
GEBÄUDE-DATEN	KREIS/ STADT	OD	WÖHNPLATZ (GEMEINDE)	Großhansdorf	OBJEKT/ GEBÄUDE	Grenzstein ?	K
	FLURBEZ.				GRUNDBUCH		M5
	MASSE		H:B:T ca. 50:25/20:25/20		DATIERUNG		
	EIGENTÜMER				NUTZER		
BESCHREIBUNG	An der Ecke Beimoorweg/Deefkamp als Prellstein im Straßengrün: quadratischer, nach oben leicht verjüngter, oben flacher Granitstein; geweißt mit eingetiefter 2-zeiliger Inschrift						
	Grenzstein in sekundärer Verwendung?						
BEWERTUNG	ARCHITEKTON. WERT				Nr. 76		
	HISTORISCHER WERT	+					
	STÄDTEBAUL. WERT						
	ORTSTYP. BAUWERT						
	GESAMTGEBÄUDE						
	FASSADE						
	INNERES						
	ARCHITEKT. DETAIL						
	LANDSCHAFTSBEZUG						
	SILHOUETTE						
	ÖRTL. WAHRZEICHEN						
	SELTENER BAUTYP						
	EINZELGEBÄUDE						
	RAUMBILDUNG						
	GRUPPENBILDUNG	+					
REIHENBILDUNG							
BEARBEITER	VH						
BEWERTUNGSDATUM	11	6	80				
KARTEN / PLÄNE	GRUNDRISSSE - AUFRISSE - SCHNITTE - DETAILS				KARTE 1:25000 (AUSSCHNITT)		
							



Kreisarchiv Stormarn B 60




im Dez. '81 vor dem Balken veretzt

GEBÄUDE-DATEN	KREIS/ STADT OD	WOHNPLATZ (GEMEINDE)	Hoisdorf	OBJEKT/ GEBÄUDE	Grenzstein	K
	FLURBEZ.			GRUNDBUCH		116
	MASZE	H:B:T ca. 50:40:24		DATIERUNG		
BESCHREIBUNG	EIGENTÜMER			NUTZER		
	An der Nordseite der Landesstraße 91 ca. bei km 6,3 rechteckiger, oben flach abgerundeter Grenzstein aus Granit, geweißt, ohne Inschrift.					
BEWERTUNG	ARCHITEKTON. WERT			Nr. 77		
	HISTORISCHER WERT	+				
	STÄDTEBAUL. WERT					
	ORTSTYP. BAUWERT					
	GESAMTGEBÄUDE					
	FASSADE					
	INNERES					
	ARCHITEKT. DETAIL					
	LANDSCHAFTSBEZUG					
	SILHOUETTE					
	ÖRTL. WAHRZEICHEN					
	SELTENER BAUTYP					
	EINZELGEBÄUDE					
	RAUMBILDUNG					
	GRUPPENBILDUNG	+				
REIHENBILDUNG						
BEARBEITER	VH					
BEWERTUNGSDATUM	10 7 80					
KARTEN / PLÄNE	GRUNDRISSSE - AUFRISSSE - SCHNITTE - DETAILS					
				KARTE 1:25000 (AUSSCHNITT)		
						



Kreisarchiv Stormarn B 60

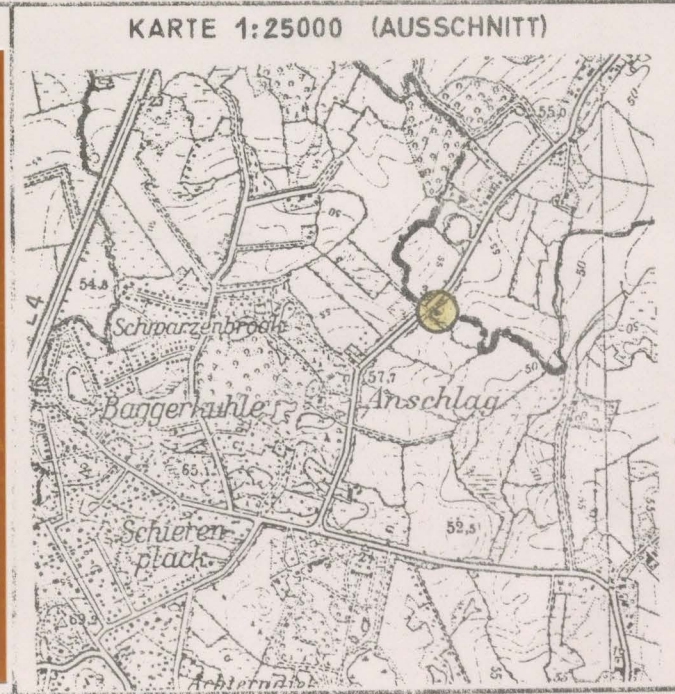



KREIS/ STADT	OD	WOHNPLATZ (GEMEINDE)	Hoisdorf	OBJEKT/ GEBÄUDE	Grenzstein	K
FLURBEZ.				GRUNDBUCH	M7	
MASZE		H:B:T ca. 65:35:25/20		DATIERUNG		
EIGENTÜMER				NUTZER		

BESCHREIBUNG
An der Ostseite der Landsstraße 90 bei km 3,0:
rechteckiger, oben halbrund abgeschlossener Grenzstein aus Granitz, leicht
beschädigt; geweißt, ohne Inschrift


ARCHITEKTON. WERT			
HISTORISCHER WERT	+		
STÄDTEBAUL. WERT			
ORTSTYP. BAUWERT			
GESAMTGEBÄUDE			
FASSADE			
INNERES			
ARCHITEKT. DETAIL			
LANDSCHAFTSBEZUG			
SILHOUETTE			
ÖRTL. WAHRZEICHEN			
SELTENER BAUTYP			
EINZELGEBÄUDE			
RAUMBILDUNG			
GRUPPENBILDUNG			
REIHENBILDUNG			
BEARBEITER			
BEWERTUNGSDATUM			


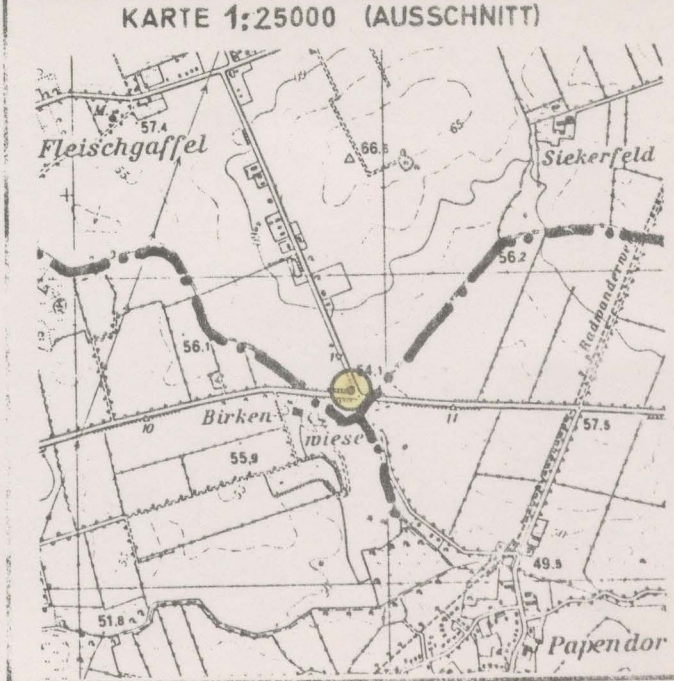
Nr. 78

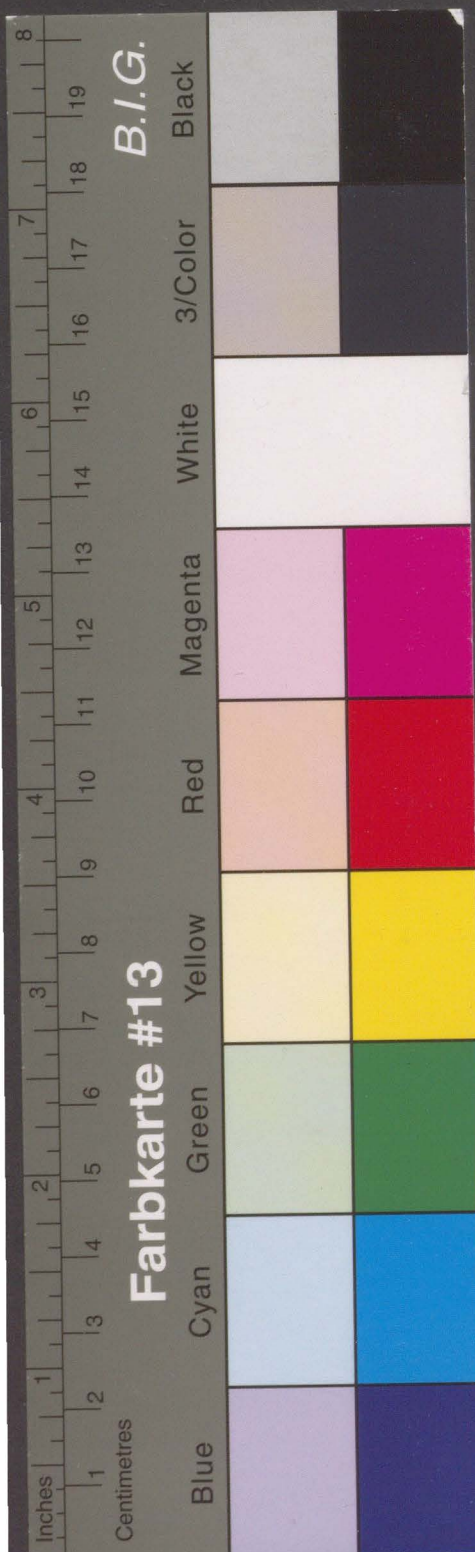




Kreisarchiv Stormarn B 60





BESCHREIBUNG	GEBÄUDE-DATEN	KREIS/ STADT OD	WÖHNPLATZ (GEMEINDE) Siek	OBJEKT/ GEBÄUDE Grenzstein	K
	FLURBEZ.			GRUNDBUCH	118
	MASSE	H:B:T ca. 50:35:20 cm		DATIERUNG	
	EIGENTÜMER			NUTZER	
An der Nordwestecke der Einmündung der Kreisstr. 83 in die Landesstr. 92 ca. bei km 10,69: rechteckiger, oben flach abgerundeter Grenzstein aus Granit; geweißt, ohne Inschrift					
BEWERTUNG	ARCHITEKTON. WERT			Nr. 79	
	HISTORISCHER WERT	+			
	STÄDTEBAUL. WERT				
	ORTSTYP. BAUWERT				
	GESAMTGEBÄUDE				
	FASSADE				
	INNERES				
	ARCHITEKT. DETAIL				
	LANDSCHAFTSBEZUG				
	SILHOUETTE				
	ÖRTL. WAHRZEICHEN				
	SELTENER BAUTYP				
	EINZELGEBÄUDE				
	RAUMBILDUNG				
GRUPPENBILDUNG	+				
REIHENBILDUNG					
BEARBEITER	VH				
BEWERTUNGSDATUM	10 7 80				
KARTEN / PLÄNE	GRUNDRISSSE - AUFRISSE - SCHNITTE - DETAILS				KARTE 1:25000 (AUSSCHNITT) 



Kreisarchiv Stormarn B 60

GEBÄUDE-DATEN	KREIS/ STADT OD	WÖHNPLATZ (GEMEINDE)	Großensee	OBJEKT/ GEBÄUDE	Grenzstein	K
	FLURBEZ.				GRUNDBUCH	119
	MASSE	H:B:T ca. 50:35:18 cm			DATIERUNG	
	EIGENTÜMER				NUTZER	
BESCHREIBUNG	An der Nordseite der Landesstraße 92 ca. bei km 12,16, bei Schierholzkate: rechteckiger, oben flach abgerundeter Grenzstein aus Granit; geweißt, ohne Inschrift					
	Nr. 80					
BEWERTUNG	ARCHITEKTON. WERT					
	HISTORISCHER WERT	+				
	STÄDTEBAUL. WERT					
	ORTSTYP. BAUWERT					
	GESAMTGEBÄUDE					
	FASSADE					
	INNERES					
	ARCHITEKT. DETAIL					
	LANDSCHAFTSBEZUG					
	SILHOUETTE					
	ÖRTL. WAHRZEICHEN					
	SELTENER BAUTYP					
EINZELGEBÄUDE						
RAUMBILDUNG						
GRUPPENBILDUNG	+					
REIHENBILDUNG						
BEARBEITER	VE					
BEWERTUNGSDATUM	10 7 80					
KARTEN / PLÄNE	GRUNDRISSSE - AUFRISSE - SCHNITTE - DETAILS			KARTE 1:25000 (AUSSCHNITT)		









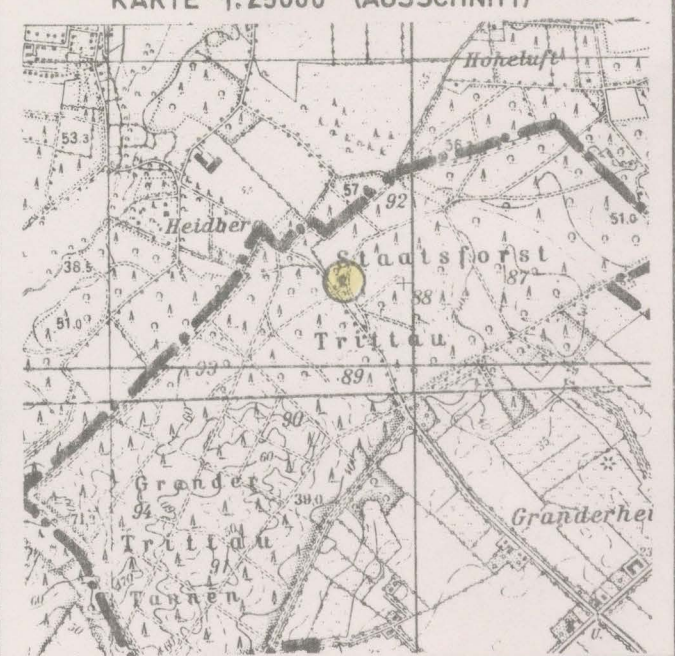
Kreisarchiv Stormarn B 60

GEBÄUDE-DATEN	KREIS/ STADT	OD	WOHNPLATZ (GEMEINDE)	Grande	OBJEKT/ GEBÄUDE	Grenzstein	K																																																																																											
	FLURBEZ.				GRUNDBUCH		120																																																																																											
	MASSE		H:B:T ca.	60:45:20/10	DATIERUNG																																																																																													
	EIGENTÜMER				NUTZER																																																																																													
BESCHREIBUNG	An der Nordseite der Landesstraße 160 ca. bei km 21,68: rechteckiger, oben flach abgerundeter grob behauener Grenzstein aus Granit; geweißt, ohne Inschrift																																																																																																	
	<table border="1"> <tr> <td>ARCHITEKTON. WERT</td> <td></td> <td></td> <td></td> <td></td> <td rowspan="15" style="text-align: center; vertical-align: middle;">Nr. 81</td> <td rowspan="15"> </td> </tr> <tr> <td>HISTORISCHER WERT</td> <td>+</td> <td></td> <td></td> <td></td> </tr> <tr> <td>STÄDTEBAUL. WERT</td> <td></td> <td></td> <td></td> <td></td> </tr> <tr> <td>ORTSTYP. BAUWERT</td> <td></td> <td></td> <td></td> <td></td> </tr> <tr> <td>GESAMTGEBÄUDE</td> <td></td> <td></td> <td></td> <td></td> </tr> <tr> <td>FASSADE</td> <td></td> <td></td> <td></td> <td></td> </tr> <tr> <td>INNERES</td> <td></td> <td></td> <td></td> <td></td> </tr> <tr> <td>ARCHITEKT. DETAIL</td> <td></td> <td></td> <td></td> <td></td> </tr> <tr> <td>LANDSCHAFTSBEZUG</td> <td></td> <td></td> <td></td> <td></td> </tr> <tr> <td>SILHOUETTE</td> <td></td> <td></td> <td></td> <td></td> </tr> <tr> <td>ÖRTL. WAHRZEICHEN</td> <td></td> <td></td> <td></td> <td></td> </tr> <tr> <td>SELTENER BAUTYP</td> <td></td> <td></td> <td></td> <td></td> </tr> <tr> <td>EINZELGEBÄUDE</td> <td></td> <td></td> <td></td> <td></td> </tr> <tr> <td>RAUMBILDUNG</td> <td></td> <td></td> <td></td> <td></td> </tr> <tr> <td>GRUPPENBILDUNG</td> <td>+</td> <td></td> <td></td> <td></td> </tr> <tr> <td>REIHENBILDUNG</td> <td></td> <td></td> <td></td> <td></td> </tr> <tr> <td>BEARBEITER</td> <td></td> <td>VH</td> <td></td> <td></td> </tr> <tr> <td>BEWERTUNGSDATUM</td> <td>10</td> <td>7</td> <td>80</td> <td></td> </tr> </table>							ARCHITEKTON. WERT					Nr. 81		HISTORISCHER WERT	+				STÄDTEBAUL. WERT					ORTSTYP. BAUWERT					GESAMTGEBÄUDE					FASSADE					INNERES					ARCHITEKT. DETAIL					LANDSCHAFTSBEZUG					SILHOUETTE					ÖRTL. WAHRZEICHEN					SELTENER BAUTYP					EINZELGEBÄUDE					RAUMBILDUNG					GRUPPENBILDUNG	+				REIHENBILDUNG					BEARBEITER		VH			BEWERTUNGSDATUM	10	7	80
ARCHITEKTON. WERT					Nr. 81																																																																																													
HISTORISCHER WERT	+																																																																																																	
STÄDTEBAUL. WERT																																																																																																		
ORTSTYP. BAUWERT																																																																																																		
GESAMTGEBÄUDE																																																																																																		
FASSADE																																																																																																		
INNERES																																																																																																		
ARCHITEKT. DETAIL																																																																																																		
LANDSCHAFTSBEZUG																																																																																																		
SILHOUETTE																																																																																																		
ÖRTL. WAHRZEICHEN																																																																																																		
SELTENER BAUTYP																																																																																																		
EINZELGEBÄUDE																																																																																																		
RAUMBILDUNG																																																																																																		
GRUPPENBILDUNG	+																																																																																																	
REIHENBILDUNG																																																																																																		
BEARBEITER		VH																																																																																																
BEWERTUNGSDATUM	10	7	80																																																																																															
BEWERTUNG	GRUNDRISSE - AUFRISSE - SCHNITTE - DETAILS																																																																																																	
	<table border="1"> <tr> <td colspan="4"></td> <td colspan="3" style="text-align: center;">KARTE 1:25000 (AUSSCHNITT)</td> </tr> <tr> <td colspan="7"> </td> </tr> </table>											KARTE 1:25000 (AUSSCHNITT)																																																																																						
				KARTE 1:25000 (AUSSCHNITT)																																																																																														
KARTEN / PLÄNE																																																																																																		



Kreisarchiv Stormarn B 60



GEBÄUDE-DATEN	KREIS/ STADT OD	WÖHNPLATZ (GEMEINDE)	Grande	OBJEKT/ GEBÄUDE	Grenzstein ??	I																																																																										
	FLURBEZ.				GRUNDBUCH	121																																																																										
	MASSE	Breite ca. 1,20, Höhe ca. 1,0 m			DATIERUNG																																																																											
	EIGENTÜMER				NUTZER																																																																											
BESCHREIBUNG	<p>In der Abteilung 92 der Grander Tannen, in der Nordböschung des Weges, ca. 30 m östlich des Wegekreuzes: unregelmäßiger Findling aus grauem Granit mit Streifenstruktur. Nach örtlicher Überlieferung angeblich ein Grenzstein aus der Zeit Karl's d. Großen (Alt-Bürgermeister Krauel)</p>																																																																															
	<table border="1"> <tr><td>ARCHITEKTON. WERT</td><td></td><td></td><td></td><td rowspan="10" style="text-align: center; vertical-align: middle;">Nr. 82</td><td rowspan="10"></td></tr> <tr><td>HISTORISCHER WERT</td><td></td><td></td><td></td></tr> <tr><td>STÄDTEBAUL. WERT</td><td></td><td></td><td></td></tr> <tr><td>ORTSTYP. BAUWERT</td><td></td><td></td><td></td></tr> <tr><td>GESAMTGEBAUDE</td><td></td><td></td><td></td></tr> <tr><td>FASSADE</td><td></td><td></td><td></td></tr> <tr><td>INNERES</td><td></td><td></td><td></td></tr> <tr><td>ARCHITEKT. DETAIL</td><td></td><td></td><td></td></tr> <tr><td>LANDSCHAFTSBEZUG</td><td></td><td></td><td></td></tr> <tr><td>SILHOUETTE</td><td></td><td></td><td></td></tr> <tr><td>ÖRTL. WAHRZEICHEN</td><td></td><td></td><td></td></tr> <tr><td>SEL.ENER BAUTYP</td><td></td><td></td><td></td></tr> <tr><td>EINZELGEBAUDE</td><td></td><td></td><td></td></tr> <tr><td>RAUMBILDUNG</td><td></td><td></td><td></td></tr> <tr><td>GRUPPENBILDUNG</td><td></td><td></td><td></td></tr> <tr><td>REIHENBILDUNG</td><td></td><td></td><td></td></tr> <tr><td>BEARBEITER</td><td></td><td>VH</td><td></td></tr> <tr><td>BEWERTUNGSDATUM</td><td></td><td>10</td><td>7</td><td>80</td></tr> </table>						ARCHITEKTON. WERT				Nr. 82		HISTORISCHER WERT				STÄDTEBAUL. WERT				ORTSTYP. BAUWERT				GESAMTGEBAUDE				FASSADE				INNERES				ARCHITEKT. DETAIL				LANDSCHAFTSBEZUG				SILHOUETTE				ÖRTL. WAHRZEICHEN				SEL.ENER BAUTYP				EINZELGEBAUDE				RAUMBILDUNG				GRUPPENBILDUNG				REIHENBILDUNG				BEARBEITER		VH		BEWERTUNGSDATUM		10	7
ARCHITEKTON. WERT				Nr. 82																																																																												
HISTORISCHER WERT																																																																																
STÄDTEBAUL. WERT																																																																																
ORTSTYP. BAUWERT																																																																																
GESAMTGEBAUDE																																																																																
FASSADE																																																																																
INNERES																																																																																
ARCHITEKT. DETAIL																																																																																
LANDSCHAFTSBEZUG																																																																																
SILHOUETTE																																																																																
ÖRTL. WAHRZEICHEN																																																																																
SEL.ENER BAUTYP																																																																																
EINZELGEBAUDE																																																																																
RAUMBILDUNG																																																																																
GRUPPENBILDUNG																																																																																
REIHENBILDUNG																																																																																
BEARBEITER		VH																																																																														
BEWERTUNGSDATUM		10	7	80																																																																												
BEWERTUNG																																																																																
KARTEN / PLÄNE	GRUNDRISS - AUFRISSE - SCHNITTE - DETAILS			KARTE 1:25000 (AUSSCHNITT)																																																																												
																																																																																




Kreisarchiv Stormarn B 60

GEBÄUDE-DATEN	KREIS/ STADT OD	Wohnplatz (GEMEINDE)	Lasbek OT Barkhorst	OBJEKT/ GEBÄUDE	Flur-Stein (?)	K
	FLURBEZ.				GRUNDBUCH	172
	MASSE	H:B:T ca. 58:38:14 cm			DATIERUNG	
BESCHREIBUNG	EIGENTÜMER					NUTZER
<p>an der linken Seite des Hoftores: rechteckiger, oben knapp eingezogener halbrunder Stein aus grobkörnigem rot- schwarzem Granit, mit roh belassenem Fuß. Inschrift zweizeilig: N 174 / IHMeins ; ursprünglicher Standort unbekannt</p>						
BEWERTUNG	ARCHITEKTON. WERT					Nr. 83
	HISTORISCHER WERT	+				
	STÄDTEBAUL. WERT					
	ORTSTYP. BAUWERT					
	GESAMTGEBÄUDE					
	FASSADE					
	INNERES					
	ARCHITEKT. DETAIL					
	LANDSCHAFTSBEZUG					
	SILHOUETTE					
	ÖRTL. WAHRZEICHEN					
	SELTENER BAUTYP					
	EINZELGEBÄUDE					
	RAUMBILDUNG					
GRUPPENBILDUNG	+					
REIHENBILDUNG						
BEARBEITER		VH				
BEWERTUNGSDATUM		7	8	80		
KARTEN / PLÄNE	GRUNDRISSE - AUFRISSE - SCHNITTE - DETAILS					



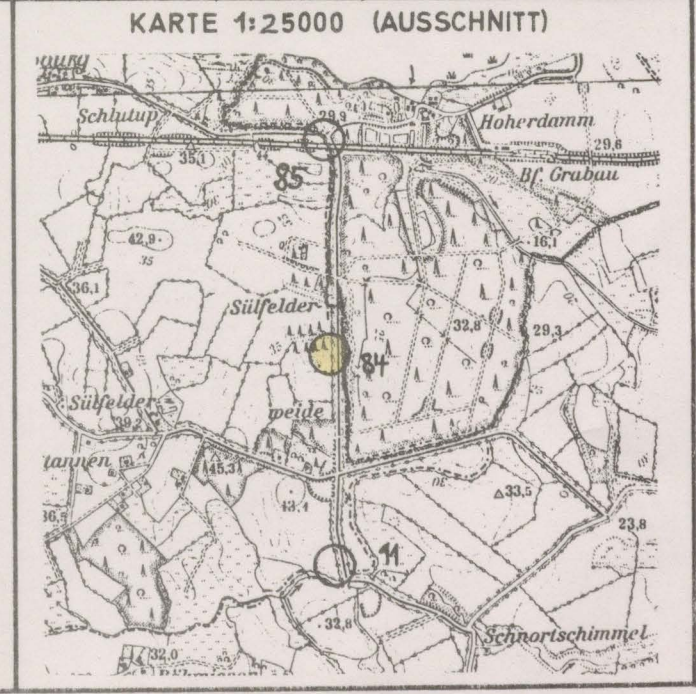

Kreisarchiv Stormarn B 60




GEBÄUDE-DATEN	KREIS/ STADT OD	WOHNPLATZ (GEMEINDE)	Objekt / GEBÄUDE	K
	FLURBEZ.	Grabau	Grenzstein	
	MASSE	H:B:T ca. 45:36:19 cm	GRUNDBUCH	123
	EIGENTÜMER		DATIERUNG	


BESCHREIBUNG
an der Westseite des Wegs in der Böschung:
rechteckiger Grenzstein mit segmentbogigem Abschluß, aus hell-rötl. Granit,
Inchrift:
(nach Süden:) Borstel // Grabau (nach Norden)

ARCHITEKTON. WERT		
HISTORISCHER WERT	+	+
STÄDTTEBAUL. WERT		
ORTSTYP. BAUWERT		
GESAMTGEBÄUDE		
FASSADE		
INNERES		
ARCHITEKT. DETAIL		
LANDSCHAFTSBEZUG		
SILHOUETTE		
ÖRTL. WAHRZEICHEN		
SELTENER BAUTYP		
EINZELGEBÄUDE		
RAUMBILDUNG		
GRUPPENBILDUNG	+	
REIHENBILDUNG	+	
BEARBEITER	vE	
BEWERTUNGSDATUM	25	9 80






Kreisarchiv Stormarn B 60




GEBÄUDE-DATEN	KREIS/ STADT	OD	WOHNPLATZ (GEMEINDE)	Grabau	OBJEKT/ GEBÄUDE	Grenzstein	K																																																																																																																																															
	FLURBEZ.				GRUNDBUCH		124																																																																																																																																															
	MASSE		H:B:T ca. 60:36:22 cm		DATIERUNG																																																																																																																																																	
	EIGENTÜMER				NUTZER																																																																																																																																																	
BESCHREIBUNG	<p>an der Südwestecke der Wegegabelung in der Böschung: rechteckiger Grenzstein mit segmentbogigem Abschluß, aus hellrötl. Granit, Inscription: (nach Nordwesten) Borstel // Grabau (nach Südosten)</p>																																																																																																																																																					
	<table border="1"> <tr><td>ARCHITEKTON. WERT</td><td></td><td></td><td></td><td></td><td></td><td></td><td></td></tr> <tr><td>HISTORISCHER WERT</td><td>+</td><td>+</td><td></td><td></td><td></td><td></td><td></td></tr> <tr><td>STÄDTEBAUL. WERT</td><td></td><td></td><td></td><td></td><td></td><td></td><td></td></tr> <tr><td>ORTSTYP. BAUWERT</td><td></td><td></td><td></td><td></td><td></td><td></td><td>Nr. 85</td></tr> <tr><td>GESAMTGEBÄUDE</td><td></td><td></td><td></td><td></td><td></td><td></td><td></td></tr> <tr><td>FASSADE</td><td></td><td></td><td></td><td></td><td></td><td></td><td></td></tr> <tr><td>INNERES</td><td></td><td></td><td></td><td></td><td></td><td></td><td></td></tr> <tr><td>ARCHITEKT. DETAIL</td><td></td><td></td><td></td><td></td><td></td><td></td><td></td></tr> <tr><td>LANDSCHAFTSBEZUG</td><td></td><td></td><td></td><td></td><td></td><td></td><td></td></tr> <tr><td>SILHOUETTE</td><td></td><td></td><td></td><td></td><td></td><td></td><td></td></tr> <tr><td>ÖRTL. WAHRZEICHEN</td><td></td><td></td><td></td><td></td><td></td><td></td><td></td></tr> <tr><td>SELTENER BAUTYP</td><td></td><td></td><td></td><td></td><td></td><td></td><td></td></tr> <tr><td>EINZELGEBÄUDE</td><td></td><td></td><td></td><td></td><td></td><td></td><td></td></tr> <tr><td>RAUMBILDUNG</td><td></td><td></td><td></td><td></td><td></td><td></td><td></td></tr> <tr><td>GRUPPENBILDUNG</td><td></td><td></td><td></td><td></td><td>+</td><td></td><td></td></tr> <tr><td>REIHENBILDUNG</td><td></td><td></td><td></td><td></td><td>+</td><td></td><td></td></tr> <tr><td>BEARBEITER</td><td></td><td></td><td></td><td></td><td>VE</td><td></td><td></td></tr> <tr><td>BEWERTUNGSDATUM</td><td></td><td></td><td></td><td></td><td>25</td><td>9</td><td>80</td></tr> </table>							ARCHITEKTON. WERT								HISTORISCHER WERT	+	+						STÄDTEBAUL. WERT								ORTSTYP. BAUWERT							Nr. 85	GESAMTGEBÄUDE								FASSADE								INNERES								ARCHITEKT. DETAIL								LANDSCHAFTSBEZUG								SILHOUETTE								ÖRTL. WAHRZEICHEN								SELTENER BAUTYP								EINZELGEBÄUDE								RAUMBILDUNG								GRUPPENBILDUNG					+			REIHENBILDUNG					+			BEARBEITER					VE			BEWERTUNGSDATUM					25	9
ARCHITEKTON. WERT																																																																																																																																																						
HISTORISCHER WERT	+	+																																																																																																																																																				
STÄDTEBAUL. WERT																																																																																																																																																						
ORTSTYP. BAUWERT							Nr. 85																																																																																																																																															
GESAMTGEBÄUDE																																																																																																																																																						
FASSADE																																																																																																																																																						
INNERES																																																																																																																																																						
ARCHITEKT. DETAIL																																																																																																																																																						
LANDSCHAFTSBEZUG																																																																																																																																																						
SILHOUETTE																																																																																																																																																						
ÖRTL. WAHRZEICHEN																																																																																																																																																						
SELTENER BAUTYP																																																																																																																																																						
EINZELGEBÄUDE																																																																																																																																																						
RAUMBILDUNG																																																																																																																																																						
GRUPPENBILDUNG					+																																																																																																																																																	
REIHENBILDUNG					+																																																																																																																																																	
BEARBEITER					VE																																																																																																																																																	
BEWERTUNGSDATUM					25	9	80																																																																																																																																															
KARTEN / PLÄNE																																																																																																																																																						
BEWERTUNG																																																																																																																																																						




Kreisarchiv Stormarn B 60




	KREIS/ STADT OD	WOHNPLATZ (GEMEINDE)	Reinbek	OBJEKT/ GEBÄUDE	Grenzstein	K
GEBÄUDE-DATEN	FLURBEZ.				GRUNDBUCH	125
	MASZE	H:B:T ca. 35:40:22 cm			DATIERUNG	
	EIGENTÜMER				NUTZER	
BESCHREIBUNG	<p>an der Südseite der L 94, gegenüber der Einmündung des Heidewegs: rechteckiger, oben segmentbogig abgeschlossener Grenzstein aus hellgrauem Granit, je zweizeilige Inschrift (stark verwittert): nach Osten: Gemeinde/Schönningstedt nach Westen: ?/? (Gemeinde/Glinde)</p>					
BEWERTUNG	ARCHITEKTON. WERT					
	HISTORISCHER WERT	+	+			Nr. 86
	STÄDTEBAUL. WERT					
	ORTSTYP. BAUWERT					
	GESAMTGEBÄUDE					
	FASSADE					
	INNERES					
	ARCHITEKT. DETAIL					
	LANDSCHAFTSBEZUG					
	SILHOUETTE					
	ÖRTL. WAHRZEICHEN					
	SELTENER BAUTYP					
	EINZELGEBÄUDE					
	RAUMBILDUNG					
	GRUPPENBILDUNG		+			
REIHENBILDUNG						
BEARBEITER		VE				
BEWERTUNGSDATUM		1010	80			
KARTEN / PLÄNE	GRUNDRISSSE - AUFRISSSE - SCHNITTE - DETAILS			KARTE 1:25000 (AUSSCHNITT)		




Kreisarchiv Stormarn B 60



GEBÄUDE-DATEN	KREIS/ STADT OD	WOHNLATZ (GEMEINDE)	Jersbek OT Klein Hansdorf	OBJEKT/ GEBÄUDE	Grenzstein	K																																																																							
	FLURBEZ.	Gem. Klein Hansdorf		GRUNDBUCH	126																																																																								
	MASSE	H:B:T ca. 75:47:20/16 cm		DATIERUNG																																																																									
	EIGENTÜMER			NUTZER																																																																									
BESCHREIBUNG	östlich des Scheidegrabens zwischen Duvenstedter Brook und Gem. Klein Hansdorf: rechteckiger, korbbogig abgeschlossener Grenzstein aus Granit, jeweils 2-zeilige Inschrift: <p style="text-align: center;">TANG/STEDT // TREMS/BÜTTEL</p> (= Hedinger, Nr. 112)																																																																												
	<table border="1"> <tr><td>ARCHITEKTON. WERT</td><td></td><td></td><td></td></tr> <tr><td>HISTORISCHER WERT</td><td>+</td><td>+</td><td></td></tr> <tr><td>STÄDTEBAUL. WERT</td><td></td><td></td><td></td></tr> <tr><td>ORTSTYP. BAUWERT</td><td></td><td></td><td></td></tr> <tr><td>GESAMTGEBÄUDE</td><td></td><td></td><td></td></tr> <tr><td>FASSADE</td><td></td><td></td><td></td></tr> <tr><td>INNERES</td><td></td><td></td><td></td></tr> <tr><td>ARCHITEKT. DETAIL</td><td></td><td></td><td></td></tr> <tr><td>LANDSCHAFTSBEZUG</td><td></td><td></td><td></td></tr> <tr><td>SILHOUETTE</td><td></td><td></td><td></td></tr> <tr><td>ÖRTL. WAHRZEICHEN</td><td></td><td></td><td></td></tr> <tr><td>SELTENER BAUTYP</td><td></td><td></td><td></td></tr> <tr><td>EINZELGEBÄUDE</td><td></td><td></td><td></td></tr> <tr><td>RAUMBILDUNG</td><td></td><td></td><td></td></tr> <tr><td>GRUPPENBILDUNG</td><td>+</td><td></td><td></td></tr> <tr><td>REIHENBILDUNG</td><td></td><td></td><td></td></tr> <tr><td>BEARBEITER</td><td>vH</td><td></td><td></td></tr> <tr><td>BEWERTUNGSDATUM</td><td>14</td><td>1</td><td>81</td></tr> </table>						ARCHITEKTON. WERT				HISTORISCHER WERT	+	+		STÄDTEBAUL. WERT				ORTSTYP. BAUWERT				GESAMTGEBÄUDE				FASSADE				INNERES				ARCHITEKT. DETAIL				LANDSCHAFTSBEZUG				SILHOUETTE				ÖRTL. WAHRZEICHEN				SELTENER BAUTYP				EINZELGEBÄUDE				RAUMBILDUNG				GRUPPENBILDUNG	+			REIHENBILDUNG				BEARBEITER	vH			BEWERTUNGSDATUM	14	1
ARCHITEKTON. WERT																																																																													
HISTORISCHER WERT	+	+																																																																											
STÄDTEBAUL. WERT																																																																													
ORTSTYP. BAUWERT																																																																													
GESAMTGEBÄUDE																																																																													
FASSADE																																																																													
INNERES																																																																													
ARCHITEKT. DETAIL																																																																													
LANDSCHAFTSBEZUG																																																																													
SILHOUETTE																																																																													
ÖRTL. WAHRZEICHEN																																																																													
SELTENER BAUTYP																																																																													
EINZELGEBÄUDE																																																																													
RAUMBILDUNG																																																																													
GRUPPENBILDUNG	+																																																																												
REIHENBILDUNG																																																																													
BEARBEITER	vH																																																																												
BEWERTUNGSDATUM	14	1	81																																																																										
KARTEN / PLÄNE																																																																													
				<p>KARTE 1: 25000 (AUSSCHNITT)</p>																																																																									



Kreisarchiv Stormarn B 60




Der Stein hat ohne
Abstimmung mit der
AD im Sommer 2005
die Aufschriften
„Redde wade“
bzw.
„Benstaben“
enthalten.

W 26/05
9


128





Kreisarchiv Stormarn B 60



GEBÄUDE-DATEN	KREIS/ STADT	OD	WOHNPLATZ (GEMEINDE)	Meddewade	OBJEKT/ GEBÄUDE	Grenzstein	K
	FLURBEZ.				GRUNDBUCH		129
	MASSE		H:B:T ca. 60:35:20		DATIERUNG		
BESCHREIBUNG	EIGENTÜMER NUTZER an der Südseite des Wirtschaftsweges am Grenzgraben: rechteckiger, oben sementbogig abgeschlossener Grenzstein aus grauem Granit, ehemals geweißt, ohne Inschrift.						
BEWERTUNG	ARCHITEKTON. WERT				Nr. 88		
	HISTORISCHER WERT	+					
	STÄDTEBAUL. WERT						
	ORTSTYP. BAUWERT						
	GESAMTGEBÄUDE						
	FASSADE						
	INNERES						
	ARCHITEKT. DETAIL						
	LANDSCHAFTSBEZUG						
	SILHOUETTE						
	ÖRTL. WAHRZEICHEN						
	SELTENER BAUTYP						
	EINZELGEBÄUDE						
	RAUMBILDUNG						
	GRUPPENBILDUNG	+					
REIHENBILDUNG							
KARTEN / PLÄNE	BEARBEITER		vH				
	BEWERTUNGSDATUM		22 12 80				
	GRUNDRISSE - AUFRISSE - SCHNITTE - DETAILS			GRUNDKARTE 1:5000 (AUSSCHNITT)			




Kreisarchiv Stormarn B 60


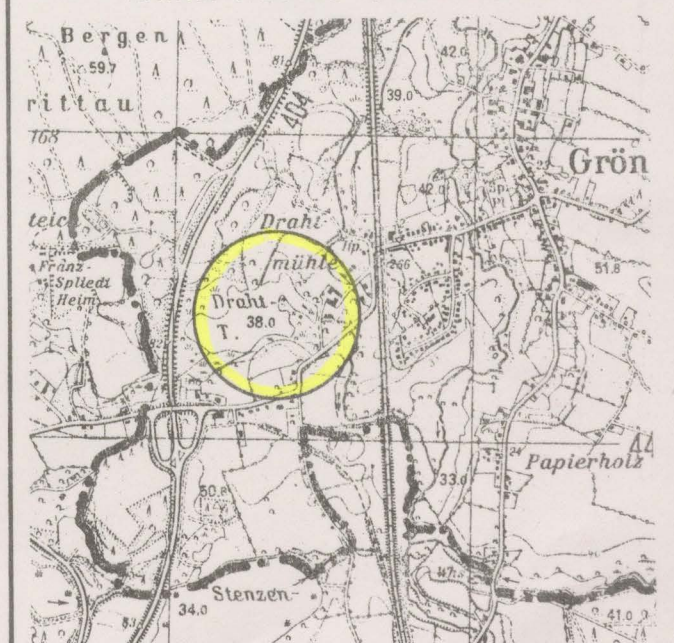


130



Kreisarchiv Stormarn B 60



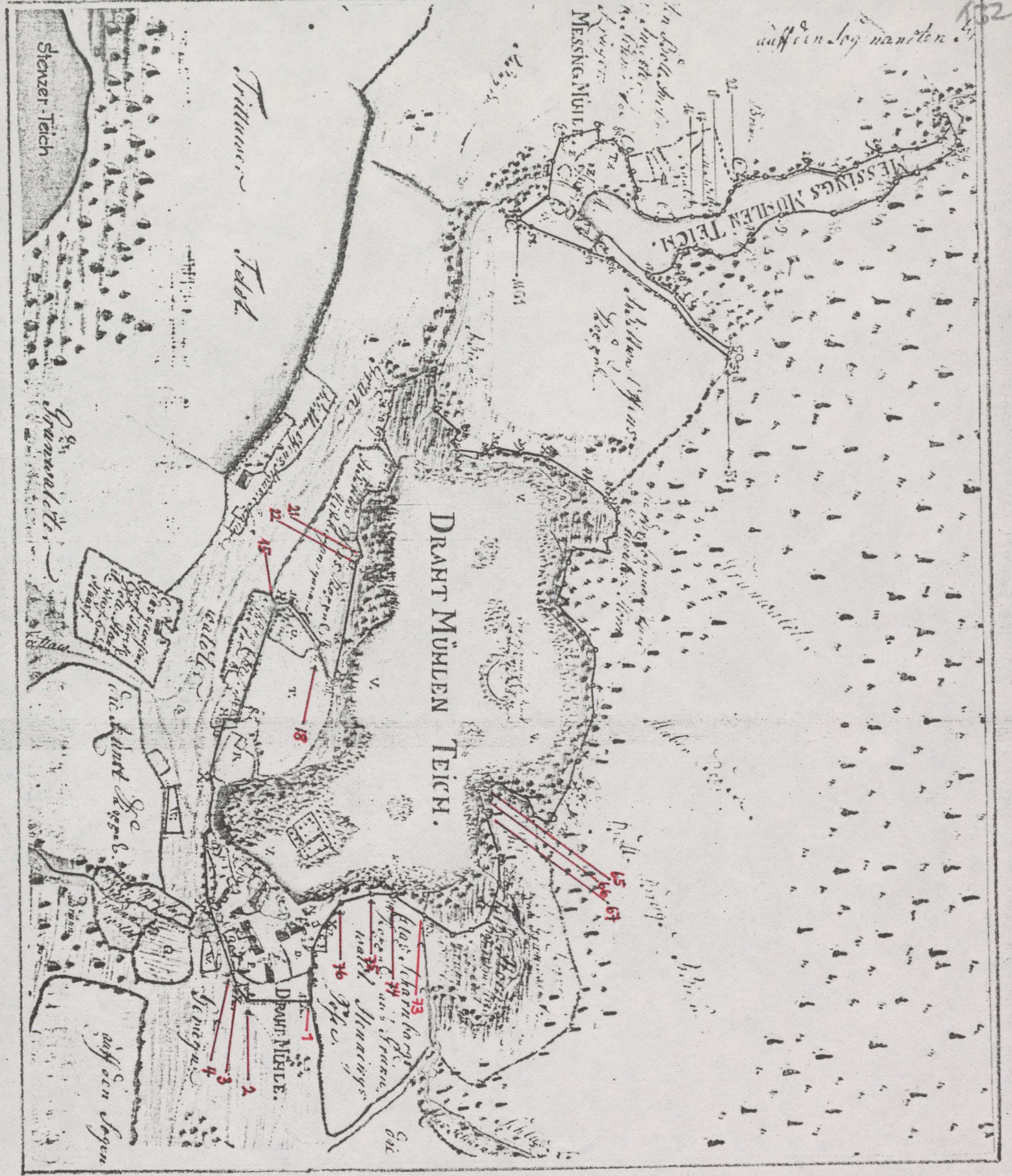
GEBÄUDE-DATEN	KREIS/ STADT OD	WOHNPLATZ (GEMEINDE)	Grönwohld	OBJEKT/ GEBÄUDE	15 Mühlengrenzsteine	K
	FLURBEZ.				GRUNDBUCH	131
	MASZE	bis ca. 30:40:60 cm			DATIERUNG	1750
	EIGENTÜMER				NUTZER	
BESCHREIBUNG	<p>unbehauene Findlinge, um den Draht(-mühlen-)teich herum. Von ursprünglich 80 wohl noch 15 erhalten; Inschrift: MG / 2 (lfd.Nr.) erhalten: 1, 2, 3, 4, 15, 18, 21, 22, 65-67, 73, 75, 76; WP/74 = zugleich Wasserpaß-Stein. (siehe auch Lütjensee Nr. 90, 90a; Literatur: Martin Knorr, von den Mühlengrenzsteinen der 3 Amsinck'schen Kupfer-, Messing- und Drahtmühlen in Grönwohld)</p>					
	ARCHITEKTON. WERT				<p>Nr. 89.1 - 15</p> 	
HISTORISCHER WERT	+	+				
STÄDTEBAUL. WERT						
ORTSTYP. BAUWERT						
GESAMTGEBÄUDE						
FASSADE						
INNERES						
ARCHITEKT. DETAIL						
LANDSCHAFTSBEZUG						
SILHOUETTE						
ÖRTL. WAHRZEICHEN						
SELTENER BAUTYP						
EINZELGEBÄUDE						
BEWERTUNG	RAUMBILDUNG					
	GRUPPENBILDUNG	+				
	REIHENBILDUNG	+	+	+		
BEARBEITER	vH					
BEWERTUNGSDATUM	24.12.80			89 - MA 76	/5	
KARTEN / PLÄNE	GRUNDRISSE - AUFRISSE - SCHNITTE - DETAILS			KARTE 1:25000 (AUSSCHNITT)		
	siehe Rückseite					

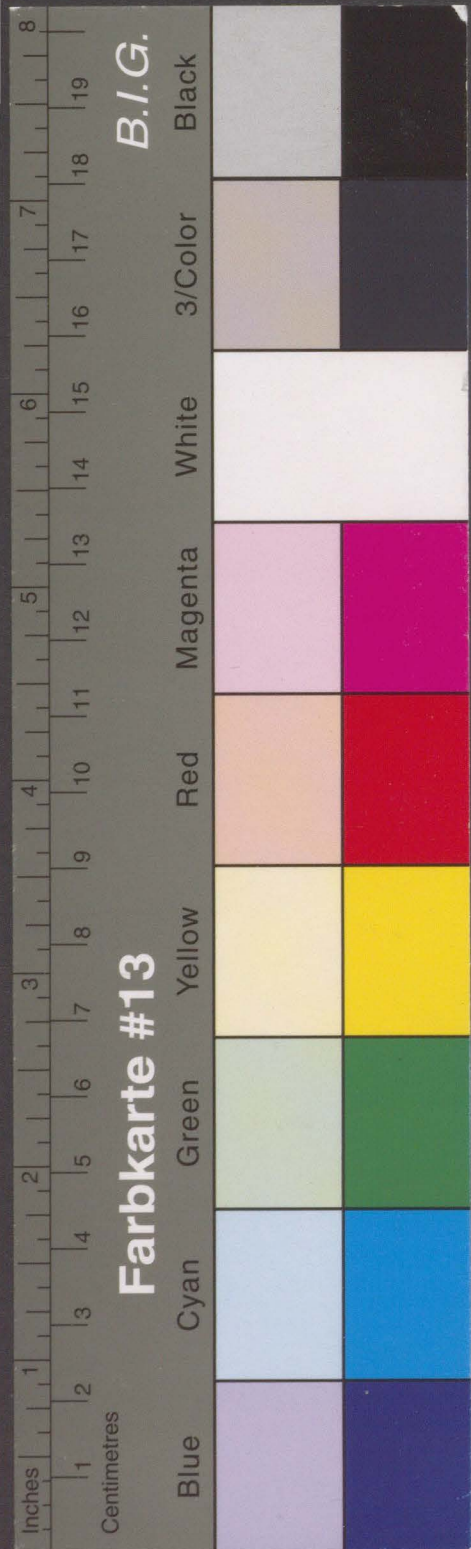


Kreisarchiv Stormarn B 60


Ausschnitt aus der Karte von 1750.
 Er zeigt links oben den Messingschläger-Mühlenteich und in der Mitte den Drahtteich mit dem zu- und Abfließen. —
 Die Messingschläger-Mühle war nur klein. Sie lag am südlichen Abfließen seines Mühlenteiches. Die Drahtmühle lag am südöstlichen Abfließen des Drahtteiches mit vielen Gebäuden.
 Jede Mühle hatte ihre eigene Mühlengrenzlinie mit den dazugehörigen steinernen Auf dieser Karte zeigen kleine rote Pfeile die von uns gefundene neu M.G. - Steine an.
 ← 34

Bearbeitung dieser Karte
 Martin Kurr / Tambowitz





Kreisarchiv Stormarn B 60



KREIS/ STADT	OD	WOHNPLATZ (GEMEINDE)	Grönwoold	OBJEKT/ GEBÄUDE	15 Mühlengrenzsteine	K
-----------------	----	-------------------------	-----------	--------------------	----------------------	---

133

Blatt 2




89 - MG 73



89 - WP 74



89 - MG 75



Kreisarchiv Stormarn B 60



89 - (MG 1) - 1750



89 - MG 3




89 - MG 2



89 - MG 4

GEBÄUDE-DATEN	KREIS/ STADT	OD	WOHNPLATZ (GEMEINDE)	Grönwohld OT Drahtmühle	OBJEKT/ GEBÄUDE	2 Mühlengrenzsteine	K
	FLURBEZ.				GRUNDBUCH		134
	MASZE		H:B:T 1) 0,40x1,0x1,25 m 2) 0,50x0,30x0,50 m		DATIERUNG	1750	
BESCHREIBUNG	EIGENTÜMER		Heyn		NUTZER		
	<p>im Knick auf der nördl. Grundstücksgrenze: Zwei unbehauene findlinge der Mühlengrenzstein-Kette um den Drahtteich (ehem. 80Stk) Nr. 89.16 rötlicher Granit, flach liegend; oben: MG 11 Nr. 89.17 dreieckig gespalt. Findling; seitlich: 14</p>						
BEWERTUNG	ARCHITEKTON. WERT				FOTO		
	HISTORISCHER WERT	+	+				Nr. 89.16
	STÄDTEBAUL. WERT						89.17
	ORTSTYP. BAUWERT						
	GESAMTGEBÄUDE						
	FASSADE						
	INNERES						
	ARCHITEKT. DETAIL						
	LANDSCHAFTSBEZUG						
	SILHOUETTE						
ÖRTL. WAHRZEICHEN							
SELTENER BAUTYP							
EINZELGEBÄUDE							
RAUMBILDUNG							
GRUPPENBILDUNG							
REIHENBILDUNG	+	+	+				
BEARBEITER			vH				
BEWERTUNGSDATUM	11	4	85				
KARTEN / PLANE	GRUNDRISSE - AUFRISSE - SCHNITTE - DETAILS				GRUNDKARTE 1:5000 (AUSSCHNITT) 137/3		




Kreisarchiv Stormarn B 60



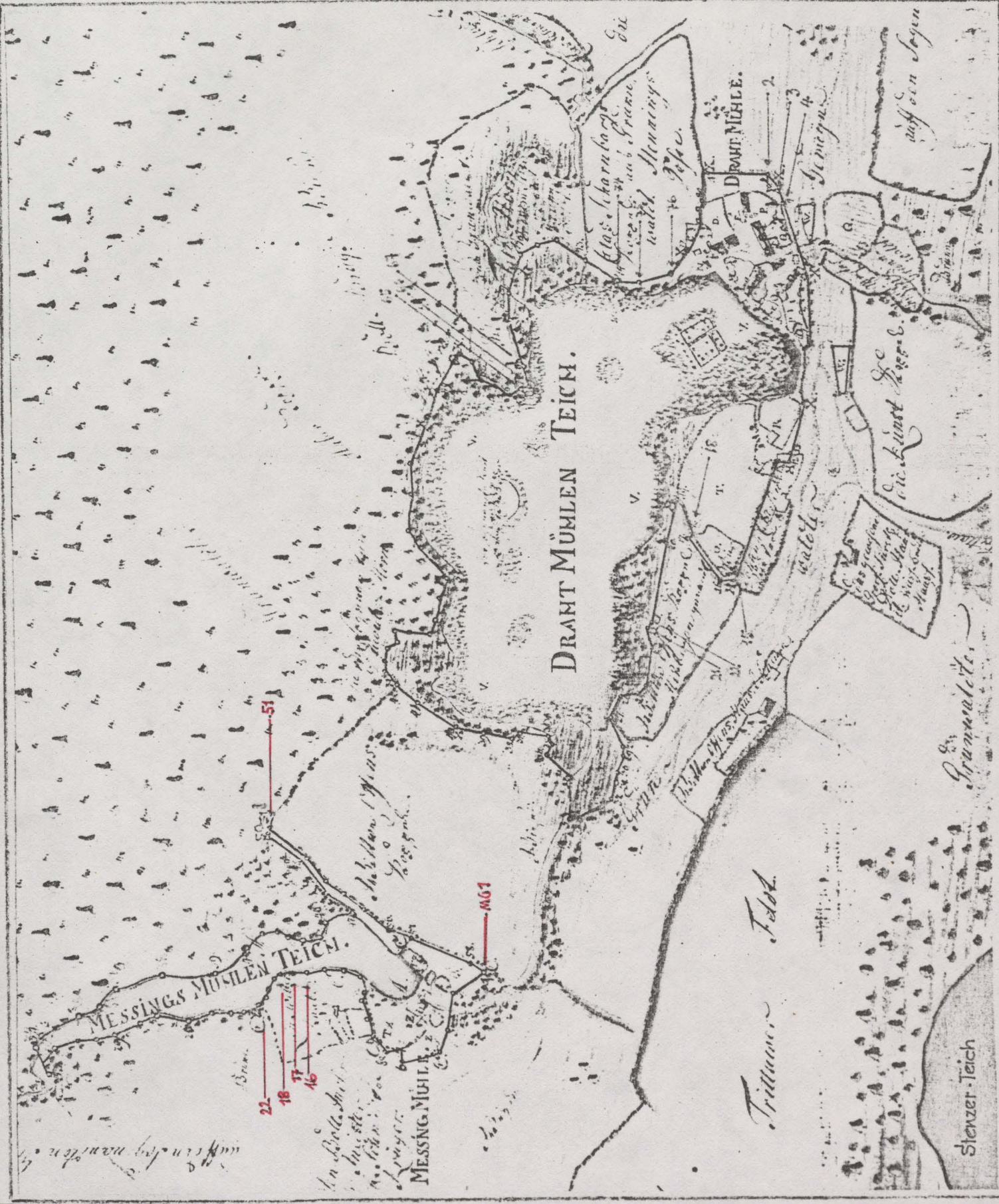

1377

GEBÄUDE-DATEN	KREIS/ STADT OD	WOHNPLATZ (GEMEINDE)	Lütjensee	OBJEKT/ GEBÄUDE	6 Mühlengrenzsteine	K
	FLURBEZ.			GRUNDBUCH		135
	MASSE	bis ca. 30:40:60 cm		DATIERUNG	1750	
BESCHREIBUNG	EIGENTÜMER			NUTZER		
	<p>unbehauene Findlinge, um den ehem. Messingschläger (mittleren) Teich herum. Von ursprünglich vielleicht 58 gesetzten noch 6 erhalten, Inschrift: 1750/MG I, MG/16, 17, 18, 22, 51</p> <p>(siehe auch Grönwohld, Nr. 89)</p>					
BEWERTUNG	ARCHITEKTON. WERT			Nr. 90.1 - 6		
	HISTORISCHER WERT	+	+			
	STÄDTEBAUL. WERT					
	ORTSTYP. BAUWERT					
	GESAMTGEBÄUDE					
	FASSADE					
	INNERES					
	ARCHITEKT. DETAIL					
	LANDSCHAFTSBEZUG					
	SILHOUETTE					
	ÖRTL. WAHRZEICHEN					
	SELTENER BAUTYP					
	EINZELGEBÄUDE					
	RAUMBILDUNG					
	GRUPPENBILDUNG	+				
REIHENBILDUNG	+	+	+			
BEARBEITER	vE					
BEWERTUNGSDATUM	24 12 80					
KARTEN / PLÄNE	GRUNDRISSSE - AUFRISSE - SCHNITTE - DETAILS			KARTE 1:25000 (AUSSCHNITT)		
	siehe Rückseite					





Kreisarchiv Stormarn B 60



Ausschnitt aus der Karte von 1750.


Er zeigt links oben den Messingschläger-Mühlenteich und in der Mitte den Drantteich mit den zu- und Abflüssen. —

Die Messingschläger-Mühle war nur klein. Sie lag am südlichen Abfluß seines Mühlenteiches.

Die Drantmühle lag am südöstlichen Abfluß des Drantteiches mit vielen Gebäuden.

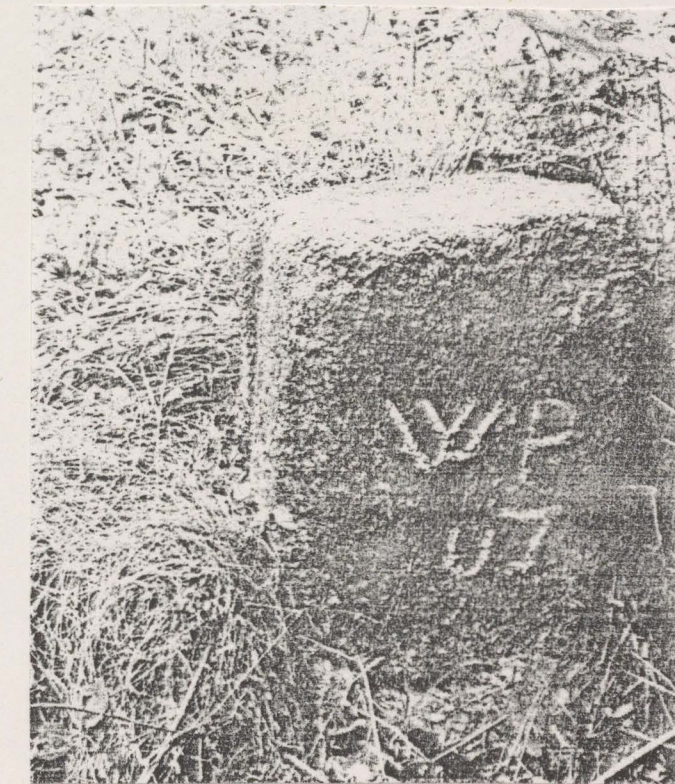
Jede Mühle hatte ihre eigene Mähengrenzlinie mit den dazugehörigen Steinen.


Auf dieser Karte zeigen kleine rote Pfeile die von uns gefundene neu M.G.-Steine an.



Kreisarchiv Stormarn B 60

BESCHREIBUNG	GEBÄUDE-DATEN	KREIS/ STADT OD	WOHNPLATZ (GEMEINDE)	Lütjensee	OBJEKT/ GEBÄUDE	Wasserpaßstein	K
	FLURBEZ.		GRUNDBUCH		137		
	MASSE		DATIERUNG	1839 ?			
	EIGENTÜMER		NUTZER				
<p>rechteckiger Stein aus Granit, zweizeilige Inschrift: WP/07 (heute unter dem aufgehöhten Parkplatz an der "Fischerklause" verschüttet)</p> <p>(siehe auch Grönwohld Nr. 89)</p>							
BEWERTUNG	ARCHITEKTON. WERT						
	HISTORISCHER WERT	+					
	STÄDTEBAUL. WERT						
	ORTSTYP. BAUWERT						
	GESAMTGEBÄUDE						
	FASSADE						
	INNERES						
	ARCHITEKT. DETAIL						
	LANDSCHAFTSBEZUG						
	SILHOUETTE						
	ÖRTL. WAHRZEICHEN						
	SELTENER BAUTYP						
	EINZELGEBÄUDE						
	RAUMBILDUNG						
GRUPPENBILDUNG							
REIHENBILDUNG							
BEARBEITER		vH					
BEWERTUNGSDATUM		24	12	80			
KARTEN / PLÄNE	GRUNDRISSE - AUFRISSE - SCHNITTE - DETAILS						
	siehe Rückseite						
KARTE 1:25000 (AUSSCHNITT)							






Kreisarchiv Stormarn B 60



Ausschnitt aus der Karte von 1750. Dargestellt ist die Lage der Kupfermühle am unteren Kartendeckel / und des „Kupferteiches“ und dessen zwei Zuflüsse vom Lütjensee her. Die schwarze Linie bezeichnet die Mühlegrenze mit den 56 nummerierten Grenz-Steinen resp. -Bäumen. — Im angezeichneten roten Kreis wurde der Wasserpass-Stein des Lütjensee gefunden. Er ist nun durch das Aufschütten des Parkplatzes d. „Fischer-Klaüse“ ganz verschüttet.

Bearbeitung dieser Karte Martinkuort.



Kreisarchiv Stormarn B 60

