

DURCHFÜHRUNGSPLAN 3 GEBIET GARSTEDT ULZBURGER STRASSE

AUFGESTELLT NACH § 10 AUFBAUGESETZ VOM 21. 5. 1949












GENEHMIGT

GEMÄSS ERLASS
IX-31 TGB. NR. 7671/55
VOM 5. 7. 1955
KIEL, DEN 5. 7. 1955

Der Minister
für Arbeit, Soziales und Vertriebene
des Landes Schleswig-Holstein
Abteilung III (Bau, Wohnungs- und Kleinsiedlungswesen)

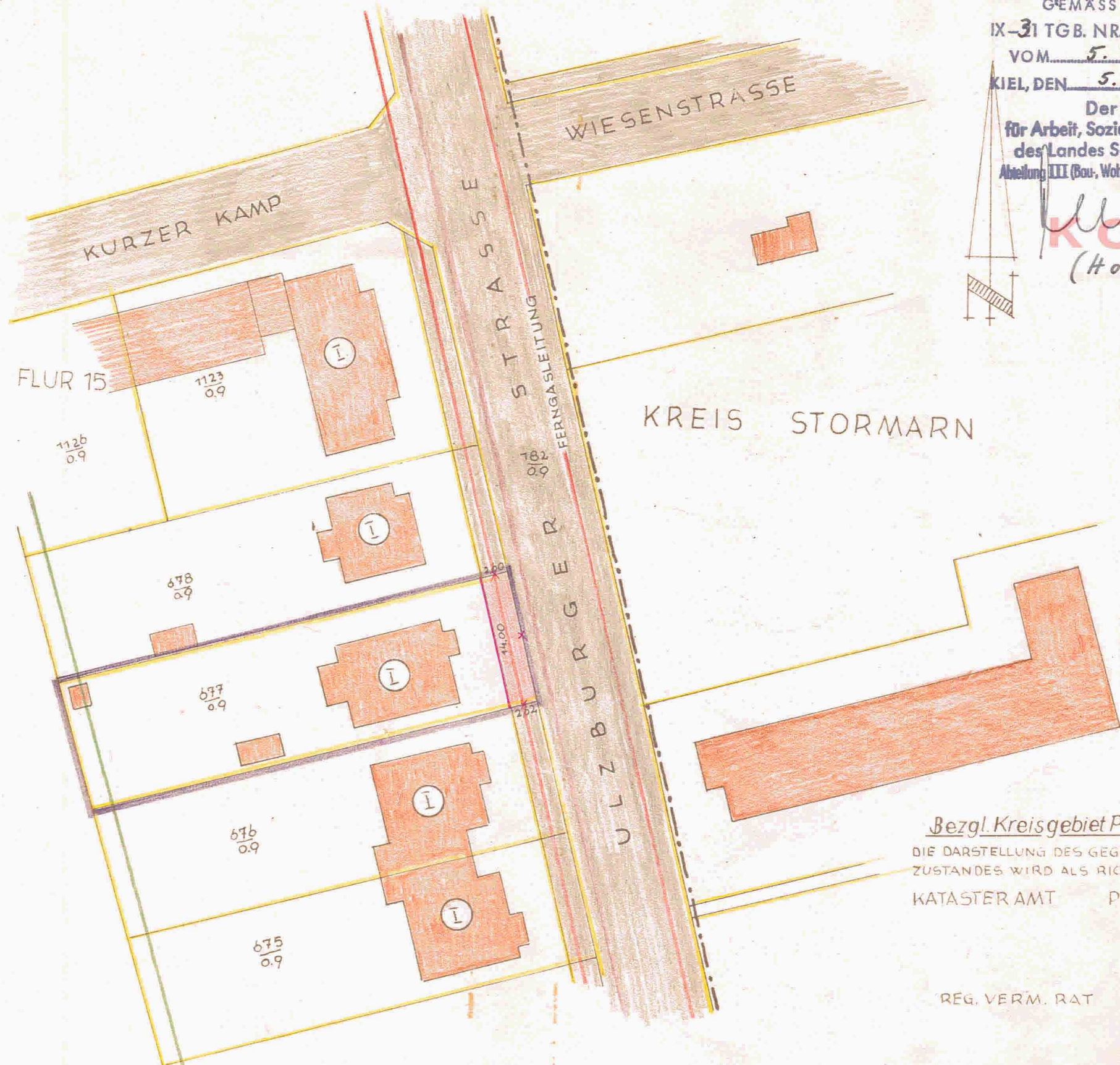
J.A.
KOPIE
(Holstein)

ZEICHENERKLÄRUNG

-  GRENZE DES DURCHFÜHRUNGSGEBIETES
-  KREISGRENZE
-  VORHANDENE GRENZEN
-  NEUE GRENZEN
-  WEGFALLENDE GRENZEN
-  VORHANDENE VERKEHRSFLÄCHEN
-  NEUE VERKEHRSFLÄCHEN
-  VORHANDENE WOHNGEBÄUDE
-  GASLEITUNGEN
-  ELEKTRISCHE LEITUNGEN
-  POSTKABEL

MASSTAB 1:500

GARSTEDT, DEN 10. 5. 1955



Bezgl. Kreisgebiet Pinneberg:
DIE DARSTELLUNG DES GEGENWÄRTIGEN
ZUSTANDES WIRD ALS RICHTIG BESCH.
KATASTER AMT PBG. DEN 28.5.55.

REG. VERM. RAT

PLANVERFASSER
KREISBAUAMT PINNEBERG
ABT. PLANUNG

KREISOBERBAURAT

AUFGESTELLT
GEMEINDE GARSTEDT

KOPIE
(mit der Wahrnehmung der Geschäfte
des Bürgermeisters beauftragt)