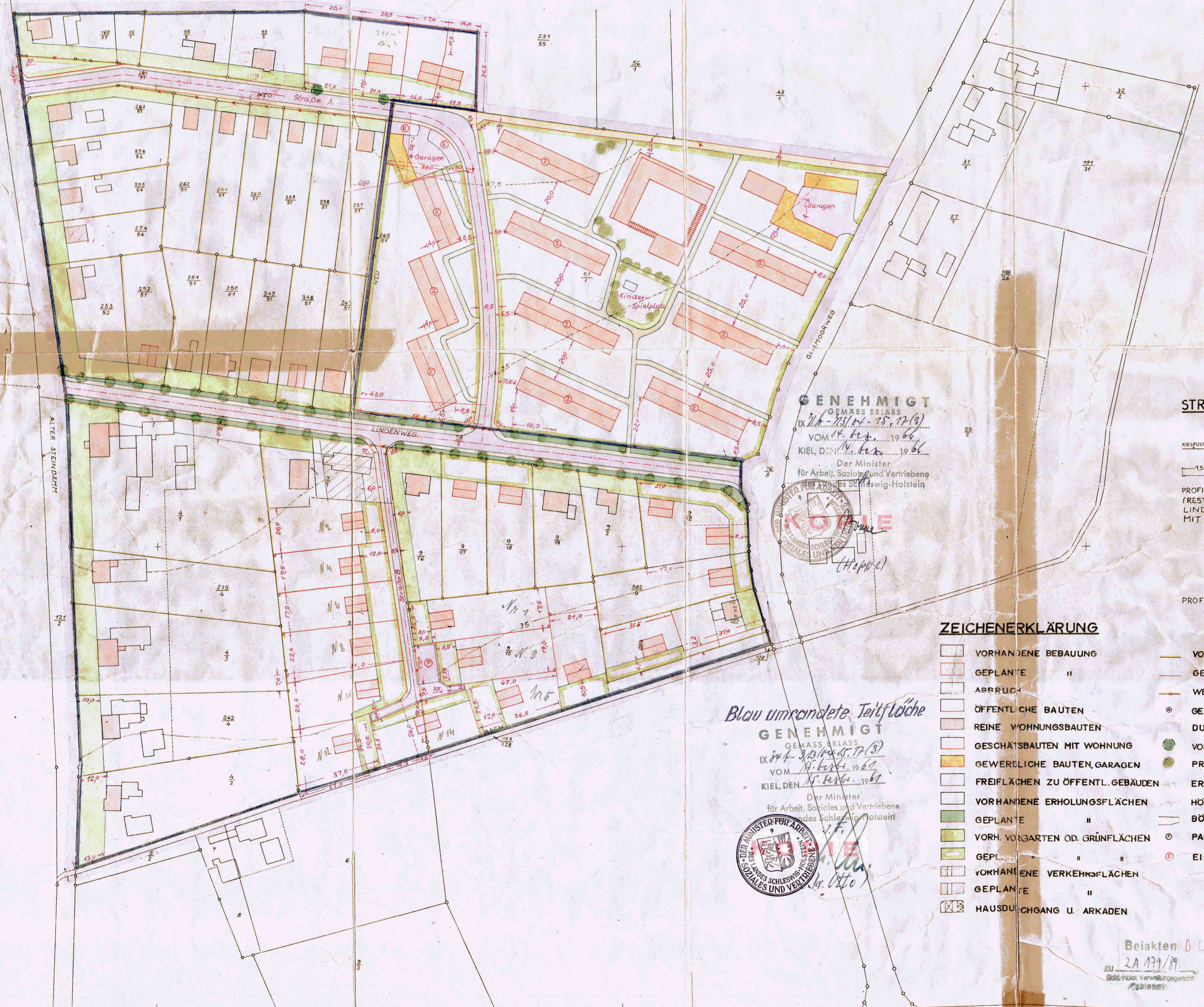


Lfd. Nr.	LAGEBEZEICHNUNG	EIGENTÜMER	KATASTERBEZEICHNUNG		GRUNDBUCH		GRÖSSEN IN ca. m ²			MASSNAHMEN NACH DEM BUNDES BAUGESETZ AUFBAU- UND BAULAND- VOM 23. 6. 1960 BESCHAFFUNGSGESETZ	
			Flur- stück	L. B. Nr.	BAND	BLATT	Gesamt- fläche	abzu- treten	zu er- werben		Neuer Bestand
39	ALTER STEINDAMM	BÜCK, OLGA geb. HAGEDORN	7 165/55	286	17	237	889		208	1 097	1/16 GRENZVERBESSERUNG PAR. 80 ff
40	"	BOEHKE, RICHARD	" 55/3	664	24	74	1 000			1 000	KEINE MASSNAHMEN
41	"	"	" 55/3	"	"	"	1 000			1 000	"
42	"	BÜCK, OLGA geb. HAGEDORN	" 55/1	286	17	237	256		2	258	1/16 GRENZVERBESSERUNG PAR. 80 ff
43	HACKELS HORN	DABELSTEIN, HANS	" 231/55	13	16	490	2 755			2 755	KEINE MASSNAHMEN

Lfd. Nr.	LAGEBEZEICHNUNG	EIGENTÜMER	KATASTERBEZEICHNUNG		GRUNDBUCH		GRÖSSEN IN ca. m ²			MASSNAHMEN NACH DEM BUNDES BAUGESETZ AUFBAU- UND BAULAND- VOM 23. 6. 1960 BESCHAFFUNGSGESETZ	
			Flur- stück	L. B. Nr.	BAND	BLATT	Gesamt- fläche	abzu- treten	zu er- werben		Neuer Bestand
1	HACKELS HORN	DIE LANDGEMEINDE	7 265/51	460	30	894	348			348	KEINE MASSNAHMEN
2	"	"	" 264/51	"	"	"	19 66	250		13 16	1/16 GRENZVERBESSERUNG
3	ALTER STEINDAMM	SIEDLER, HERMANN	" 263/51	516	15	471	1153		6	1159	KEINE MASSNAHMEN
4	HACKELS HORN	BARABAS, HEINZ U. EHEFR. MARGARETE	" 262/51	517	"	470	1125		10	1130	"
5	"	STIEMER, GEORG U. EHEFR. E. SA	" 261/51	516	"	469	1011		8	1019	"
6	"	MÖLLER, ALFRED U. EHEFR. KATE	" 260/51	515	"	468	1016		6	1022	"
7	"	MANTHEY, ERNST U. EHEFR. HILDA	" 259/51	514	"	467	1022		5	1027	"
8	"	KÖHLERT, MAX U. EHEFR. HEINRICH	" 258/51	513	"	466	1027		3	1030	"
9	"	FUNK, PAUL U. EHEFR. MARTA	" 257/51	512	"	465	1031		2	1033	"
10	ALTER STEINDAMM	STEENBUCK, HEINR. U. EHEFR. THERESE	" 256/51	511	"	463	999				"
11	"	LAU, ALFRED U. EHEFR. ERNA	" 255/51	509	14	458	983				"
12	"	FRIEDRICHSEN, CAROLA	" 254/51	508	"	457	949				"
13	"	UETZ, ELLA MINNA CHRISTINE	" 253/52	171	19	576	1607				"
14	LINDENWEG	JARREN, HANS	" 252/51	907	14	456	1088				"
15	"	WEBER, HERMANN U. EHEFR. HEINRICH	" 251/51	506	"	455	1056				"
16	"	GUNDELACH, WALTER	" 250/51	505	"	454	1006				"
17	"	WIECKHORST, HANS U. EHEFR. INGEBORG	" 249/51	504	"	453	1008				"
18	"	OELKER, FRIEDRICH	" 248/51	503	"	452	1008				"
19	"	SCHMOOK, ERICH U. EHEFR. RITA	" 247/51	502	"	451	1007				"
20	"	DIE LANDGEMEINDE	" 246/51	460	30	894	3885				"
21	HACKELS HORN	SIEK, ELLA MARIE geb. HARDEK	" 51/1	487	44	434	25415	1586	24 029	23 547	1/17 ABSTREIFUNG GEF. PAR. 85 ff 1/18 ENTEIGNUNG
22	AM MOOR	WILLHÖFT, ANNELEISE	" 43/1	38	18	546	2 3791				1/19 ENTEIGNUNG
23	ALTER STEINDAMM	RÖHR, ILSE	" 4/1	165	19	587	2 021				KEINE MASSNAHMEN
24	"	DEGENHARDT, ELISE	" 235/4	169	"	585	2 021				"
25	"	FREIBERG, JOHANNES U. EHEFR. MARG.	" 4/3	174	20	605	2 021				"
26	"	KÖHMKE, EMIL	" 242/4	182	19	582	2 021				"
27	"	BÖGE, HEINR. WILH. U. EHEFR. ANNA M.	" 4/2	191	"	596	2946				1/17 ABSTREIFUNG GEF. PAR. 85 ff 1/18 ENTEIGNUNG
28	VOR DER TÜR	DABELSTEIN, WILHELM	" 3	141	18	573	6601	689	5913	5313	1/19 ENTEIGNUNG PAR. 85 ff
29	IM DORFE	"	" 2/1	"	"	1532					KEINE MASSNAHMEN
30	"	BECKMANN, W. U. EHEFR. M. zu gleichen Teilen	" 9/2	524	20	616	1008				KEINE MASSNAHMEN
31	GLASHOORSTRASSE	KROHN, JOHANN HERMANN	" 9/12	465	13	411	1331				"
32	"	BRENNICKE, HUGO RICHARD OTTO	" 9/73	466	"	412	1399				1399
33	"	KROHN, JOHANN HERMANN	" 582/9	465	"	411	1305				"
34	BEEKSKOPPEL	KRACKER, MARIE geb. KELCH	" 9/15	155	18	564	5055	695	4360	4360	1/17 ABSTREIFUNG GEF. PAR. 85 ff 1/18 ENTEIGNUNG
35	LINDENWEG	BÖRNSEN, NIELS JOHANN GEORG	" 9/16	775	31	906	12 84	4	1280	1280	1/19 ENTEIGNUNG PAR. 85 ff
36	"	RÖNICKE, WILFRIED U. EHEFR. CHRISTA	" 9/17	776	"	907	1169				KEINE MASSNAHMEN
37	"	KREY, FRANZ U. KREY, GRETE MARIE	" 7/18	770	"	908	1103				"
38	"	SEGER, WILLI U. SEGER, ILSE	" 9/19	777	"	909	1152				"

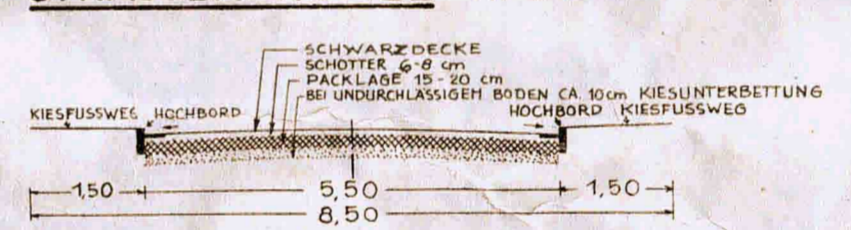


GENEHMIGT
 GEMÄSS ERLAß
 IX 344 - 310/24 - 13, 17 (3)
 VOM 14. SEPTEMBER 1961
 KIEL, DEN 14. SEPTEMBER 1961
 Der Minister
 für Arbeit, Soziales und Vertriebene
 des Landes SCHLESWIG-HOLSTEIN

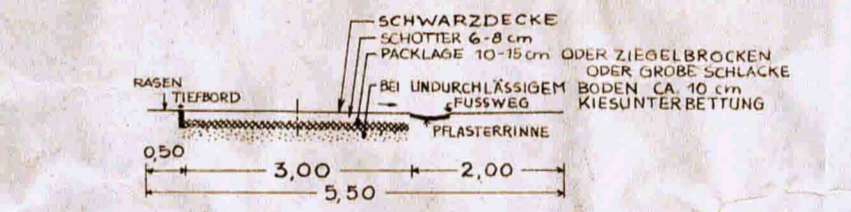
Blau umrandete Teilfläche
GENEHMIGT
 GEMÄSS ERLAß
 IX 344 - 310/24 - 13, 17 (3)
 VOM 14. SEPTEMBER 1961
 KIEL, DEN 14. SEPTEMBER 1961
 Der Minister
 für Arbeit, Soziales und Vertriebene
 des Landes SCHLESWIG-HOLSTEIN

- ZEICHENERKLÄRUNG**
- VORHANDENE BEBAUUNG
 - GEPLANTE
 - ABBRUCH
 - ÖFFENTLICHE BAUTEN
 - REINE WOHNUNGSBAUTEN
 - GESCHÄFTSBAUTEN MIT WOHNUNG
 - GEWERLICHE BAUTEN, GARAGEN
 - FREIFLÄCHEN ZU ÖFFENTL. GEBÄUDEN
 - VORHANDENE ERHOLUNGSFLÄCHEN
 - GEPLANTE
 - VORH. VORGARTEN OD. GRÜNFLÄCHEN
 - GEPLANTE
 - VORHANDENE VERKEHRFLÄCHEN
 - GEPLANTE
 - HAUSDUCHGANG U. ARKADEN
 - VORHANDENE EIGENTUMSGRENZE
 - GEPLANTE
 - WEGFALLENDE
 - GESCHOSSANZAHL DER GEBÄUDE
 - DURCHFÜHRUNGSBEIETSGRENZE
 - VORHANDENE BÄUME
 - PROJEKTIERTE BÄUME
 - ERMITTELTE HÖHENZAHLEN
 - HÖHENSCHICHTLINIEN
 - BÜSCHUNG
 - PARKPLATZ
 - EINSTELLPLATZ

STRASSENPROFILE M. 1:100



PROFIL DER STRASSE A UND DES LINDENWEGES
 (RESTSTREIFEN VON CA. 2 m BREITE BEIDERSEITS LINDENWEG IST MIT BÄUMEN ZU BEPFLANZEN UND MIT RASEN EINZUSAEN.)



PROFIL DER STRASSE B.

**GEMEINDE GLASHÜTTE
 KREIS STORMARN**
Bebauungsplan
DURCHFÜHRUNGSPLAN NR. 3
GEBIET BEIDERSEITIG LINDENWEG

M. 1:1000

ZUSAMMENGESTELLT UND VERGRÖSSERT NACH DEN AMTLICHEN KATASTER-
 UNTERLAGEN DER FLUREN 7 UND 12.

DIE DARSTELLUNG DES GEGENWÄRTIGEN ZUSTANDES SOWIE DIE DER FEST-
 LEGUNGEN DER NEUEN STÄDTTEBAULICHEN PLANUNG WERDEN ALS RICHTIG
 BESCHENIGT.

KATASTERAMT BAD OLDESLOE, DEN 26. Mai 1961

KO P...
 OB. REG. VERM. RÄT

BESCHLOSSEN IN DER ... ORDENTLICHEN GEMEINDEVERTRETERVERSAMMLUNG
 VOM: 10. 4. 1961
 und 15. 7. 1961

GEMEINDE GLASHÜTTE, DEN 10. 4. 1961 + 15. 7. 1961
 GLASHÜTTE
 KREIS STORMARN
 ...
 BÜRGERMEISTER

VORLIEGENDEN PLAN GESEHEN UND DER AUFSTELLUNG ZUGESTIMMT

KREISBAUAMT BAD OLDESLOE, DEN ...

KREISOBERBAURAT

AUFGESTELLT GEMÄSS PAR. 10 DES AUFBAUGESETZES VOM 21. 5. 1949

HAMBURG, DEN 28. 3. 1961.

BEI AKTEN D.
 2A 179/59
 ...
 PLANVERFASSER