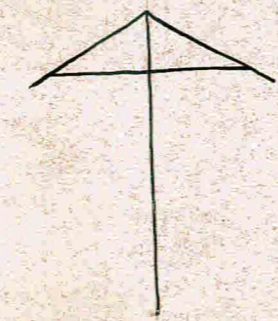


GARSTEDT
KREIS PINNEBERG


















GEBIET GARSTEDT ALTONAER HOF

DURCHFÜHRUNGSPLAN 4 MASSTAB 1:500
AUFGESTELLT NACH § 10 AUFBAUGESETZ VOM 21.5.1949

ERLÄUTERUNGEN:



HARKSHEIDE
KREIS STORMARN

-  GRENZE DES DURCHFÜHRUNGSPLANES
-  VORHANDENE GRENZEN
-  NEUE GRENZEN
-  WEGFALLENDE GRENZEN
-  VERKEHRSFLÄCHEN
-  WOHNGEBÄUDE
-  GEWERBLICHE GEBÄUDE
-  GESCHÄFTSBAUTEN MIT WOHNUNGEN
-  FUSSWEGE - RADWEGE
-  BAUFLUCHTLINIE
-  ENTWÄSSERUNGSLEITUNG
-  WASSERLEITUNG
-  GASLEITUNG
-  ELT'-LEITUNG
-  GESCHOSSZAHL
-  HÖHENZAHL
-  BÄUME

GENEHMIGT
GEMÄSS ERLASS
IX/3408-313/04.09.17
VOM 29.11.1957
KIEL DEN 29.11.1957
Der Minister
für Arbeit, Soziales und Vertriebene
des Landes Schleswig-Holstein

Altehl
KOPIE

GARSTEDT, DEN 1.8.1957

PLANVERFASSER:
GEMEINDE GARSTEDT
ABT. BAUAMT
Lehmann
TECHN. INGENIEUR



AUFGESTELLT:
GEMEINDE GARSTEDT
Stange
BÜRGERMEISTER

KOPIE

KOPIE

