



DER ENTWURF DES PLANES NEBST TEXT UND BEGRÜNDUNG HAT IN DER ZEIT VOM 27.8.1965 BIS 28.9.1965 NACH VORHERIGER BEKANNTMACHUNG ZU JEDERMANNS EINSICHT ÖFFENTLICH AUSGELEGEN.


HARKSHEIDE, DEN 29.4.1966



GEMEINDEAMT  
(BORNKAST)

Katasterbestands  
DIE DARSTELLUNG DES ZUSTANDES VOM 14. Juli 1966 WIRD BESTÄTIGT, SOWIE DIE GEOMETRISCHE EINDEUTIGKEIT DER ZEICHNERISCHEN FESTSETZUNGEN BESCHIEINIGT.

KATASTERAMT BAD OLDESLOE, DEN 20. Juli 1966



OB. REG. VERM. RAT

GENEHMIGT

Handwritten approval notes and stamps from the Schleswig-Holstein government.

DIESER PLAN EINSCHL. TEXT IST GEMÄSS §10 BBauG IN VERBINDUNG MIT §4 GO AM 6.6.1966 VON DER GEMEINDEVERTRETUNG ALS SATZUNG BESCHLOSSEN.

HARKSHEIDE, DEN 7.6.1966



BÜRGERMEISTER

AUFGESTELLT GEMÄSS PAR. 8 DES BUNDESBAUGESETZES VOM 23. 6. 1961

KIEL-HOHWACHT, DEN 1. 3. 1965

ARCHITEKT BDA

ZEICHENERKLÄRUNG

FESTSETZUNGEN GEM. § 9 BAUG.


- WR WA REINES WOHNGEBIET § 3 Bau NVO  
ALLGEMEINES WOHNGEBIET § 4 Bau NVO
- II GRUNDFLÄCHEN DER BAUL. ANLAGEN MIT GESCHOSSZAHL
- ÖFFENTLICHE VERKEHRSLÄCHEN § 9 13 BBauG
- P ÖFFENTL. PARKPLÄTZE
- SPIELPLATZ § 9 18 BBauG
- FLÄCHEN FÜR STELLP.ÄTZE UND GARAGEN § 9 1.1a BBauG und § 12 Bau NVO
- GRZ ≤ 0.4 GRUNDFLÄCHENZAHL
- GFZ ≤ 0.7 GESCHOSSFLÄCHENZAHL
- GRENZE DES PLAN-GELTUNGSBEREICHES
- ZU ERHALTENDE BÄUME § 9 16 BBauG
- ABGRENZUNG UNTERSCHIEDLICHER NUTZUNG § 16 4 Bau NVO
- TRAFO § 9 Abs. 15 BBauG

NACHRICHTL. ANGABEN

- VORH. GEBÄUDE
- VORH. GRUNDSTÜCKSGRENZEN
- FORTFALLENDE GRUNDSTÜCKSGRENZEN
- NEUE GRUNDSTÜCKSGRENZEN
- VORH. BÄUME

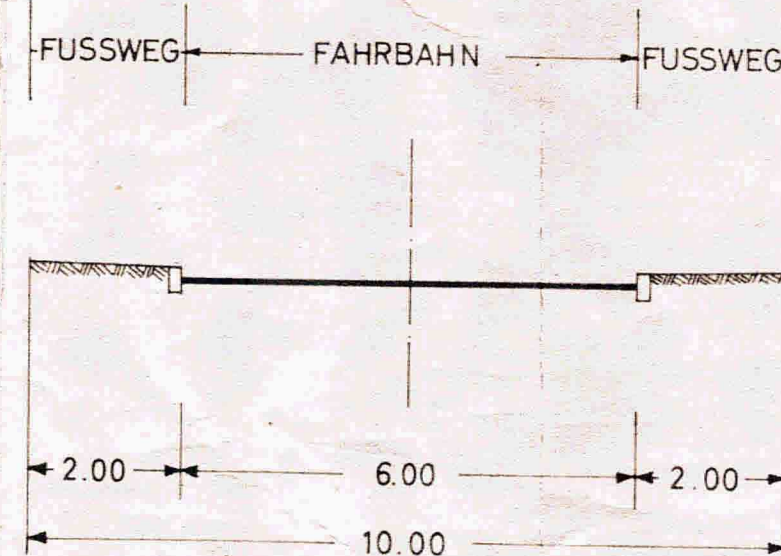
*Bezeichnung:  
Zwei Höhenlinien sind der Länge  
Planzeichen trafe werden beiliegend*

Harksheide, den 12. 1966

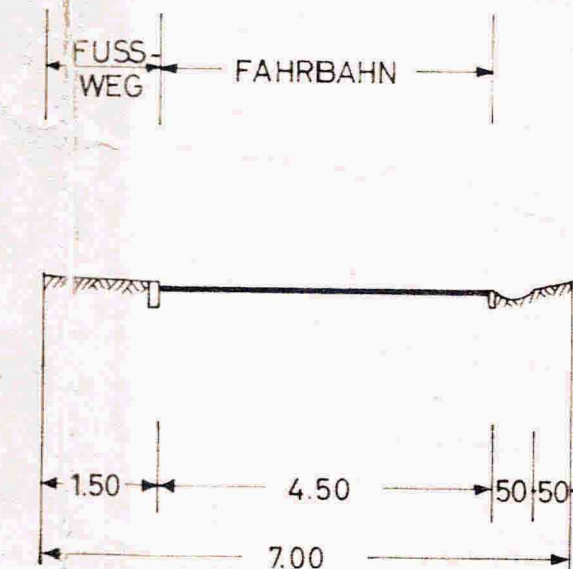


QUERSCHNITTE 1:100

WOHNSTRASSE  
SCHNITT A-B



WOHNSTRASSE  
SCHNITT C-D



WOHNWEG  
SCHNITT E-F

