


1. ENTWORFEN UND AUFGESTELLT NACH § 58.3 DES BB AUG VOM 23.6.60 DER ENTWURF DES PLANES NEBST TEXT HAT IN DER ZEIT VOM 4. JAN. 1965 BIS 8. FEBR. 1965 NACH VORHERIGER BEKANNTMACHUNG ZU JEDERMANN'S EINSICHT AUSGELEGEN.

GARSTEDT, DEN 14. MAI 1965

GEMEINDE GARSTEDT
GEMEINDEVERWALTUNG



P. Becker
BÜRGERMEISTER

2. DIE DARSTELLUNG DES GEGENWÄRTIGEN ZUSTANDES SOWIE DIE DER FESTLEGUNGEN DER NEUEN STÄDTEBAULICHEN PLANUNG WERDEN ALS RICHTIG BESCHENKT.

PINNEBERG, DEN 20. MAI 1965

KATASTERAMT




K. Müller
OB. REGIER. RAT

3. DIESER PLAN EINSCHLIESSLICH SEINER TEXT IST GEMÄSS § 10 BB AUG AM 9. MÄRZ 1966 VON DER GEMEINDEVERTRETUNG ALS SATZUNG BESCHLOSSEN WORDEN.

GARSTEDT, DEN 11. MÄRZ 1966

GEMEINDE GARSTEDT
GEMEINDEVERWALTUNG



P. Becker
BÜRGERMEISTER

4. GENEHMIGT GEMÄSS ERLASS VOM

GENEHMIGT
ERLASS
IX. 716-713/04-09. 17.6.66
VOM 19. 11. 66
KIEL, DEN 19. 11. 66


KIEL, DEN




MINISTER FÜR
ARBEIT, SOZIALES UND VERTRIEBENE

REGELPROFILE

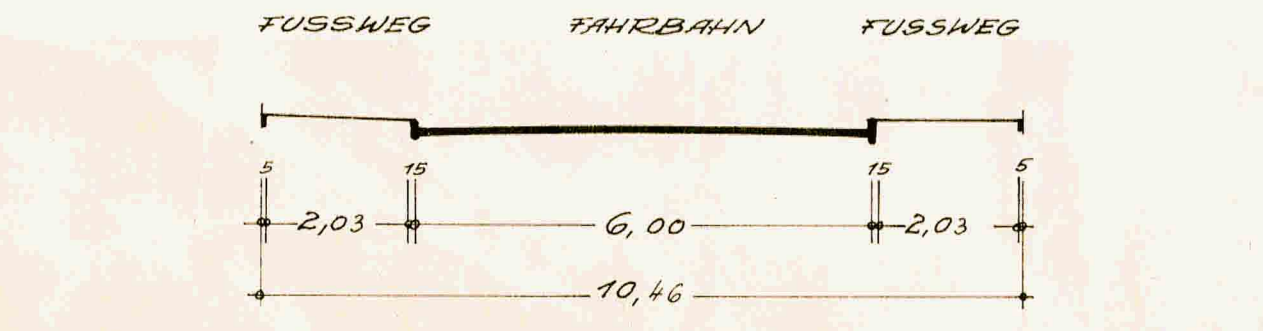
OHECHAUSSEE



RUGENBARG



TARPENBEK STR., GLOJENBARG, QUERPfad, BEKWISCH.



ZEICHENERKLÄRUNG

PLANZEICHEN	ERLÄUTERUNGEN	RECHTSGRUNDLAGE
-------------	---------------	-----------------

I. FESTSETZUNGSANORDNUNGEN NORMATIVEN INHALTS

	GRENZE DES RÄUMLICHEN GELTUNGSBEREICHES DES BEBAUUNGSPLANES	§ 9 ABS. 5 BB AUG
	ART DER BAULICHEN NUTZUNG ALLGEMEINE WOHNGEBIETE	§ 9 ABS. 1 NR. 10 BB AUG § 4 BAUNVO
	MASS DER BAULICHEN NUTZUNG ZAHL DER VOLLGESCHOSSE, ZWINGEND GRUNDFLÄCHENZAHL, ENTFÄHLT GEMÄSS BAUNVO § 6 ABS. 2 NR. 2 GESCHOSSTÄCHENZAHL	§ 9 ABS. 1 NR. 10 BB AUG
	ABGRENZUNG UNTERSCHIEDLICHER NUTZUNG	§ 9 ABS. 1 NR. 10 BB AUG
	ÜBERBAUBARE UND NICHT ÜBERBAUBARE GRUNDSTÜCKFLÄCHEN	§ 9 ABS. 1 NR. 10 BB AUG
	BAULINIEN BAUGRENZEN	§ 23 BAUNVO
	STELLUNG DER BAULICHEN ANLAGEN	§ 9 ABS. 1 NR. 10 BB AUG
	FLÄCHEN FÜR STELLPLÄTZE UND GARAGEN FLÄCHEN FÜR TIEFGARAGEN	§ 9 ABS. 1 NR. 10 BB AUG
	VERKEHRSLÄCHEN EINSCHL. DER ÖFFENTLICHEN PARKPLÄTZE	§ 9 ABS. 1 NR. 10 BB AUG
	STRASSENABGRENZUNGSINIEN FLÄCHEN FÜR WOHNWEGE, EINFÄHRTEN U. GARAGENVORPLÄTZE	§ 9 ABS. 1 NR. 9 U. 13 BB AUG
	SPIELPLATZ	§ 9 ABS. 1 NR. 9 U. 13 BB AUG
	PFLICHT ZUM ANPFLANZEN VON BÄUMEN UND STRÄUCHERN	§ 9 ABS. 1 NR. 15 BB AUG

II. DARSTELLUNGEN OHNE NORMATIVCHARAKTER

	VORHANDENE BAULICHE ANLAGEN
	KÜNFTIG FORTFALLENDE BAULICHE ANLAGEN, DIE BIS ZUR PLANMÄSSIGEN NUTZUNG DES GRUNDSTÜCKES BESTEHEN BLEIBEN KÖNNEN.
	VORHANDENE GRUNDSTÜCKSGRENZEN
	FLURSTÜCKSBESTIMMUNGEN
	FORTFALLENDE GRUNDSTÜCKSGRENZEN IN AUSSICHT GENOMMENE ZUSCHNITTE DER BAUGRUNDSTÜCKE

5. DIESER PLAN NEBST SEINER TEXT IST AM 9. MÄRZ 1966 MIT BEKANNTMACHUNG DER GENEHMIGUNG ÖFFENTLICH AUSGELEGT UND AN DIESEM TAGE IN KRAFT GETRETEN.

GEMEINDE GARSTEDT
GEMEINDEVERWALTUNG



P. Becker
BÜRGERMEISTER



P. Becker
BÜRGERMEISTER

DIESER PLAN IST AUFGRUND DES ERLASSES DES HERRN MINISTERS FÜR ARB. U. VERTR. VOM 3. NOVEMBER 1965 (I 316-313/04-09.17 (22)) SOWIE DURCH DEN BESCHLUSS DER GEMEINDEVERTRETUNG GARSTEDT VOM 9. MÄRZ 1966 GEÄNDERT WORDEN.

GEMEINDE GARSTEDT, KREIS PINNEBERG

BEBAUUNGSPLAN NR. 22
GEBIET: OHECHAUSSEE, RUGENBARG,
TARPENBEK STR., GLOJENBARG, BEKWISCH.

M. 1 = 1000

GEMEINDEVERWALTUNG
BÜRGERMEISTER IM AUFTRAGE:

J. Müller

GEZ. 8. OKT. 1964
ÜBERARBEITET 12. 4. 1965
" " 20. 2. 1966